






VEDOUcí PROJEKTANT	Ing. Jakub Kern		Zhotovitel: K Ládví 1805/20 184 00 PRAHA 8 tel.: +420 284 021 111 www.elektroline.cz		
VYPRACOVAL	Vojtěch Cingr		Vedoucí útvaru: Ing. Tomáš Koranda	Podpis: 	
KONTRLOVAL	Ing. Jakub Kern				
MÍSTO STAVBY	Chomutov		STUPEŇ	DPS	
OBJEDNATEL	Dopravní podnik měst Chomutova a Jirkova a.s., Školní 999/6, 430 01 Chomutov		DOKUMENTACE		
INVESTOR	Dopravní podnik měst Chomutova a Jirkova a.s., Školní 999/6, 430 01 Chomutov		ČÍSLO ZAKÁZKY	ZKPR000385.000	
OBJEKT	<b>Modernizace trakčního vedení v křižovatce ul. Písečná u DPCHJ, Chomutov F Dokladová část</b>		ARCHIVNÍ ČÍSLO	<div>ČÍSLO SOUPRAVY</div>	
			MĚŘÍTKO		-
			DATUM		10/2024
			FORMÁT		78xA4
PŘÍLOHA	<b>Závazná stanoviska, stanoviska, rozhodnutí a vyjádření DOSS a vlastníků veřejné a technické infrastruktury</b>		ČÁST DOKUMENTACE	<b>F3</b>	



**KAP ATELIER s.r.o.**  
**projektová a inženýrská kancelář**  
**Revoluční 36/2**  
**430 02 Chomutov**

Naše č.j.:  
ACTD/ÚTO/102/2024

Vyřizuje:  
Daniel Jířík / +420 604 106 198  
e-mail: daniel.jirik@acthermdistribuce.cz

V Chomutově dne:  
5. 6. 2024

## **Vyjádření k akci „Modernizace trakčního vedení v křižovatce ul. Písečná, Chomutov“**

Ve Vámi uvažovaném zájmovém území křižovatky ul. Písečná v Chomutově se nenachází žádné zařízení ve správě ACTHERM Distribuce s.r.o.

Platnost tohoto vyjádření je **1 rok** ode dne vystavení.

S pozdravem

Karel Mihal, ředitel  
**ACTHERM Distribuce s.r.o.**  
e-mail: karel.mihal@acthermdistribuce.cz  
tel.: +420 603 471 424

**ACTHERM Distribuce s.r.o.**

Duhová 1444/2, Michle

140 00 Praha 4

IČ: 064 46 621, DIČ: CZ06446621

-1-

**VYJÁDŘENÍ O EXISTENCI SÍTĚ ELEKTRONICKÝCH KOMUNIKACÍ**  
**společnosti CETIN a.s.**  
**(„Vyjádření“)**

**A VŠEOBECNÉ PODMÍNKY OCHRANY SÍTĚ ELEKTRONICKÝCH KOMUNIKACÍ**  
**společnosti CETIN a.s.**  
**(„Všeobecné podmínky ochrany SEK“)**

toto Vyjádření a Všeobecné podmínky ochrany SEK je vydané dle ustanovení § 101 zákona č. 127/2005 Sb., o elektronických komunikacích a o změně některých souvisejících zákonů, v platném znění („**Zákon o elektronických komunikacích**“), a dle ustanovení § 161 zákona č. 183/2006 Sb., o územním plánování a stavebním řádu, v platném znění („**Stavební zákon**“), a dle příslušných ustanovení zákona č. 89/2012 Sb., občanského zákoníku, v platném znění („**Občanský zákoník**“)

**Číslo jednací: 120828/24**

**Číslo žádosti: 0124 635 557 („Žádost“)**

Název akce („ <b>Stavba</b> “)	Modernizace trakčního vedení v křižovatce ul. Písečná u DPCHJ, Chomutov	
Důvod vydání Vyjádření („ <b>Důvod vyjádření</b> “)	Společné územní a stavební řízení	
<b>Žadatel</b>	Gabriela Blašková	
<b>Stavebník</b>	Gabriela Blašková	
<b>Zájmové území</b>	Okres	Chomutov
	Obec	Chomutov, Otvice
	Kat. území / č. parcely	Chomutov I; Otvice
<b>Platnost Vyjádření</b>	<b>22. 4. 2026 („Den konce platnosti Vyjádření“)</b>	

Žadatel Žádostí určil a vyznačil Zájmové území, jakož i určil Důvod Vyjádření.

Na základě určení a vyznačení Zájmového území Žadatelem a na základě určení Důvodu Vyjádření vydává společnost CETIN a.s. následující Vyjádření:

**Dojde ke střetu se sítí elektronických komunikací (dále jen „SEK“) společnosti CETIN a.s.**

- (I) Na Žadatelem určeném a vyznačeném Zájmovém území se vyskytuje SEK společnosti CETIN a.s.;
- (II) Společnost CETIN a.s. **za podmínky splnění bodu (III)** tohoto Vyjádření **souhlasí**, aby Stavebník a/nebo Žadatel, je-li Stavebníkem v Zájmovém území vyznačeném v Žádosti, provedl Stavbu a/nebo činnosti povolené příslušným správním rozhodnutím vydaným dle Stavebního zákona;
- (III) Stavebník a/nebo Žadatel, je-li Stavebníkem, je povinen
  - (i) dodržet tyto níže uvedené podmínky, které byly stanovené POS, tak jak je tento označen ve Všeobecných podmínkách ochrany SEK
    - V místě stavby se nachází vedení SEK. Při provádění prací v blízkosti vedení SEK a v jeho ochranném pásmu 0,5 metru na každou stranu je nutné používat pouze vhodné nářadí s vyloučením mechanizace. Toto vedení slouží k provozu hlasových a datových služeb účastníků veřejné komunikační sítě.; a
  - (ii) řídit se Všeobecnými podmínkami ochrany SEK, které jsou nedílnou součástí Vyjádření;
- (IV) Pro případ, že bude nezbytné přeložení SEK, zajistí vždy takové přeložení SEK její vlastník,

Číslo jednací: 120828/24

Číslo žádosti: 0124 635 557

společnost CETIN a.s. Stavebník, který vyvolal překládku SEK je dle ustanovení § 104 odst. 17 Zákona o elektronických komunikacích povinen uhradit společnosti CETIN a.s. veškeré náklady na nezbytné úpravy dotčeného úseku SEK, a to na úrovni stávajícího technického řešení;

(V) Pro účely přeložení SEK dle bodu (IV) tohoto Vyjádření je Stavebník povinen uzavřít se společností CETIN a.s. Smlouvu o realizaci překládky SEK.

**Vyjádření je platné pouze pro Zájmové území určené a vyznačené Žadatelem, jakož i pro Důvod Vyjádření stanovený a určený Žadatelem v Žádosti.**

Vyjádření pozbývá platnosti i) v Den konce platnosti Vyjádření, ii) změnou rozsahu Zájmového území či změnou Důvodu Vyjádření uvedeného v Žádosti a/nebo iii) jakýmkoliv porušením kterékoliv povinnosti stanovené Všeobecnými podmínkami ochrany SEK, to vše v závislosti na tom, která ze skutečností rozhodná pro pozbytí platnosti Vyjádření nastane nejdříve.

Společnost CETIN a.s. vydáním tohoto Vyjádření poskytla Žadateli pro Žadatelem určené a vyznačené Zájmové území veškeré informace o SEK dostupné společnosti CETIN a.s. ke dni podání Žádosti.

Ze strany společnosti CETIN a.s. může v některých případech docházet ke zpracování Vašich osobních údajů. Ke zpracování Vašich osobních údajů dochází vždy v souladu s platnými právními předpisy. Konkrétní zásady a podmínky zpracování osobních údajů společností CETIN a.s. jsou dostupné na stránce <https://www.cetin.cz/zasady-ochrany-osobnich-udaju>.

V případě dotazů k Vyjádření kontaktujte prosím asistenční linku 238 461 111.

**Přílohami Vyjádření jsou:**

- *Všeobecné podmínky ochrany SEK*
- *Informace k vytýčení SEK ve vlastnictví společnosti CETIN a.s.*
- *Situační výkres (obsahuje Zájmové území určené a vyznačené Žadatelem a výřezy účelové mapy SEK)*

Vyjádření vydala společnost **CETIN a.s.** dne: 22. 4. 2024.



CETIN a.s.  
Českomoravská 2510/19, Libeň  
190 00 Praha 9  
DIČ: CZ04084063

102



**VŠEOBECNÉ PODMÍNKY OCHRANY SÍTĚ ELEKTRONICKÝCH KOMUNIKACÍ společnosti CETIN a.s.****1. PLATNOST VŠEOBECNÝCH PODMÍNEK**

- i) Tyto Všeobecné podmínky ochrany sítě elektronických komunikací (dále jen „VPOSEK“) tvoří součást Vyjádření (jak je tento pojem definován níže v článku 2 VPOSEK).
- ii) V případě rozporu mezi Vyjádřením a těmito VPOSEK mají přednost ustanovení Vyjádření, pokud není těmito VPOSEK stanoveno jinak.

**2. DEFINICE**

Níže uvedené termíny, jsou-li použity v těchto VPOSEK a uvozeny velkým písmenem, mají následující význam:

„**CETIN**“ znamená CETIN a.s. se sídlem Českomoravská 2510/19, Libeň, 190 00 Praha 9, IČO: 04084063, zapsaná v obchodním rejstříku vedeném Městským soudem v Praze pod spz. B 20623;

„**Den**“ je kalendářní den;

„**Kabelovod**“ podzemní zařízení sestávající se z tělesa Kabelovodu a kabelových komor, sloužící k zatahování kabelů a ochranných trubek;

„**Občanský zákoník**“ znamená zákon č. 89/2012 Sb., občanský zákoník, ve znění pozdějších předpisů;

„**POS**“ je zaměstnanec společnosti CETIN, pověřený ochranou sítě, Václav Tichý, tel.: 602 165 214, e-mail: vaclav.tichy@cetin.cz;

„**Pracovní den**“ znamená Den, který není v České republice dnem pracovního klidu nebo státem uznaným svátkem;

„**Příslušné požadavky**“ znamená jakýkoli a každý příslušný právní předpis, vč. technických norem, nebo normativní právní akt veřejné správy či samosprávy, nebo jakékoli rozhodnutí, povolení, souhlas nebo licenci, včetně podmínek, které s ním souvisí;

„**Překládka**“ je stavba spočívající ve změně trasy vedení SEK ve vlastnictví CETIN nebo přemístění zařízení SEK ve vlastnictví CETIN; Stavebník, který Překládku vyvolal, je dle ustanovení § 104 odst. 17 Zákona o elektronických komunikacích povinen uhradit společnosti CETIN veškeré náklady na nezbytné úpravy dotčeného úseku SEK, a to na úrovni stávajícího technického řešení;

„**SEK**“ je síť elektronických komunikací ve vlastnictví CETIN;

„**Stavba**“ je stavba a/nebo činnosti ve vztahu, k níž bylo vydáno Vyjádření, a je prováděna Stavebníkem a/nebo Žadatelem v souladu s Příslušnými požadavky, povolená příslušným správním rozhodnutím vydaným dle Stavebního zákona;

„**Stavebník**“ je osoba takto označená ve Vyjádření;

„**Stavební zákon**“ je zákon č. 183/2006 Sb., o územním plánování a stavebním řádu;

„**Vyjádření**“ je vyjádření o existenci sítě elektronických komunikací vydané společností CETIN dne 22. 4. 2024 pod č.j. 120828/24;

„**Zájmové území**“ je území označené Žadatelem a/nebo Stavebníkem v Žádosti;

„**Situační výkres**“ je výkres, který je přílohou Vyjádření a obsahuje Zájmové území určené a vyznačené Žadatelem v Žádosti a výřezy účelové mapy SEK;

„**Zákon o elektronických komunikacích**“ je zákon č. 127/2005 Sb., o elektronických komunikacích a o změně některých souvisejících zákonů, ve znění pozdějších předpisů;

„**Žadatel**“ je osoba takto označená ve Vyjádření.

„**Žádost**“ je žádost, kterou Žadatel a/nebo Stavebník požádal CETIN o vydání Vyjádření.

**3. PLATNOST A ÚČINNOST VPOSEK**

Tyto VPOSEK jsou platné a účinné dnem odeslání Vyjádření na i) adresu elektronické pošty Stavebníka a/nebo Žadatele uvedenou v Žádosti nebo ii) adresu pro doručení prostřednictvím poštovní přepravy uvedenou Stavebníkem a/nebo Žadatelem v Žádosti.

**4. OBECNÁ PRÁVA A POVINNOSTI STAVEBNÍKA A/NEBO ŽADATELE**

- (i) Stavebník, Žadatel je výslovně srozuměn s tím, že SEK je veřejně prospěšným zařízením, byla zřízena ve veřejném zájmu a je chráněna Příslušnými požadavky.
- (ii) SEK je chráněna ochranným pásmem, jehož rozsah je stanoven (a) ustanovením § 102 Zákona o elektronických komunikacích a/nebo (b) právními předpisy účinnými před Zákonem o elektronických komunikacích, není-li Příslušnými požadavky stanoveno jinak.
- (iii) Stavebník, Žadatel nebo jím pověřená třetí osoba, je povinen při provádění Stavby nebo jiných prací, při odstraňování havárií a projektování staveb, řídit se Příslušnými požadavky, správnou praxí v oboru stavebnictví a technologickými postupy a je povinen učinit veškerá nezbytná opatření vyžadovaná Příslušnými požadavky k ochraně SEK před poškozením. Povinnosti dle tohoto odstavce má Stavebník rovněž ve vztahu k SEK, které se nachází mimo Zájmové území.
- (iv) Při zjištění jakéhokoli rozporu mezi údaji v Situačním výkresu, který je přílohou Vyjádření a skutečným stavem, je Stavebník a/nebo Žadatel povinen bez zbytečného odkladu, nejpozději Den následující po zjištění takové skutečnosti, zjištěný rozpor oznámit POS.
- (v) Stavebník, Žadatel nebo jím pověřená třetí osoba, je povinen každé poškození či krádež SEK bezodkladně, nejpozději Den následující po zjištění takové skutečnosti, oznámit takovou skutečnost dohledovému centru společnosti CETIN na telefonní číslo +420 238 464 190.
- (vi) Bude-li Stavebník, Žadatel nebo jím pověřená třetí osoba na společnosti CETIN požadovat, aby se jako účastník správního řízení, pro jehož účely bylo toto Vyjádření vydáno, vzdala práva na odvolání proti rozhodnutí vydanému ve správním řízení, je oprávněn kontaktovat POS.

**5. POVINNOSTI STAVEBNÍKA PŘI PŘÍPRAVĚ STAVBY**

- (i) Při projektování Stavby je Stavebník povinen zajistit, aby projektová dokumentace Stavby (i) zohledňovala veškeré požadavky na ochranu SEK vyplývající z Příslušných požadavků, zejména ze Zákona o elektronických komunikacích a Stavebního zákona, (ii) respektovala správnou praxi v oboru stavebnictví a technologické postupy a (iii) umožňovala, aby i po provedení a umístění Stavby dle takové projektové dokumentace byla společnost CETIN, jako vlastník SEK schopna bez jakýchkoli omezení a překážek provozovat SEK, provádět údržbu a opravy SEK.
- (ii) Nebude-li možné projektovou dokumentaci zajistit některý, byť i jeden z požadavků dle předchozího odstavce (i) a/nebo umístění Stavby by mohlo způsobit, že nebude naplněn některý, byť i jeden z požadavků dle předchozího odstavce (i), vyvolá Stavebník Překládku.
- (iii) Při projektování Stavby, která se nachází nebo je u ní zamýšleno, že se bude nacházet v ochranném pásmu radiových tras společnosti CETIN a překračuje výšku 15 m nad zemským povrchem, a to včetně dočasných objektů zařízení staveníště (jeřáby, konstrukce, atd.) je Stavebník povinen písemně kontaktovat POS za účelem získání konkrétního stanoviska a podmínek k ochraně radiových tras společnosti CETIN a pro určení, zda Stavba vyvolá Překládku. Ochranné pásmo radiových tras v šíři 50m je zakresleno do situačního výkresu, který je součástí tohoto Vyjádření.

**VŠEOBECNÉ PODMÍNKY OCHRANY SÍTĚ ELEKTRONICKÝCH KOMUNIKACÍ společnosti CETIN a.s.**

- (iv) Pokud se v Zájmovém území nachází podzemní silové vedení (NN) ve vlastnictví společnosti CETIN, je Stavebník povinen ve vztahu k projektové dokumentaci zajistit totéž, co je uvedeno pod písm (i) tohoto článku 5, přičemž platí, že Stavebník vyvolá Překládku v případech uvedených pod písm (ii) tohoto článku 5.
- (v) Stavebník je povinen při projektování Stavby, která je stavbou (a) zařízení silových elektrických sítí (VN, VVN a ZVVN) a/nebo (b) trakčních vedení, provést výpočet či posouzení rušivých vlivů na SEK, zpracovat ochranná opatření, to vše dle a v souladu s Příslušnými požadavky. Stavebník je povinen nejpozději třicet (30) Dnů před podáním žádosti o vydání příslušného správního rozhodnutí k umístění Stavby dle Stavebního zákona předat POS výpočet či posouzení rušivých vlivů na SEK a zpracovaná ochranná opatření.
- (vi) Je-li Stavba v souběhu s Kabelovodem, nebo Kabelovod kříží, je Stavebník povinen nejpozději ke Dni, ke kterému započne se zpracováním projektové dokumentace ke Stavbě, oznámit POS a zpracovat s POS (a) veškeré případy, kdy trajektorie podvrtní a protlaků budou vedeny ve vzdálenosti menší, než je 1,5 m od Kabelovodu a (b) jakékoliv výkopové práce, které budou nebo by mohly být vedeny v úrovni či pod úrovní Kabelovodu nebo kabelové komory.
- (vii) Je-li Stavba umístěna nebo má být umístěna v blízkosti Kabelovodu, ve vzdálenosti menší, než jsou 2 m nebo kříží-li Stavba Kabelovod ve vzdálenosti menší, než je 0,5 m nad nebo kdekoliv pod Kabelovodem, je Stavebník povinen předložit POS k posouzení zakreslení Stavby v příčných řezech, přičemž do příčného řezu je Stavebník rovněž povinen zakreslit profil kabelové komory.

## 6. POVINNOSTI STAVEBNÍKA PŘI PROVÁDĚNÍ STAVBY

- (i) Stavebník je před započítím jakýchkoliv zemních prací ve vztahu ke Stavbě povinen vytýčit trasu SEK na terénu dle Příslušných požadavků a dle Stavebního zákona. S vytýčenou trasou SEK je Stavebník povinen seznámit všechny osoby, které budou anebo by mohly zemní práce ve vztahu ke Stavbě provádět. V případě porušení této povinnosti bude Stavebník odpovědný společnosti CETIN za náklady a škody, které porušení této povinnosti společnosti CETIN vzniknou a je povinen je společnosti CETIN uhradit.
- (ii) Pět (5) Pracovních dní před započítím jakýchkoliv prací ve vztahu ke Stavbě je Stavebník povinen oznámit společnosti CETIN, že zahájí práce či činnosti ve vztahu ke Stavbě. Písemné oznámení dle předchozí věty zašle Stavebník na adresu elektronické pošty POS a bude obsahovat minimálně číslo jednací Vyjádření a kontaktní údaje Stavebníka.
- (iii) Stavebník je povinen zabezpečit a zajistit SEK proti mechanickému poškození, a to zpravidla dočasným umístěním silničních betonových panelů nad kabelovou trasou SEK. Do doby, než je zajištěna a zabezpečena ochrana SEK proti mechanickému poškození, není Stavebník oprávněn přejíždět vozidly nebo stavební mechanizací kabelovou trasu SEK. Při přepravě vysokých nákladů nebo při projíždění stroji, vozidly či mechanizací pod nadzemním vedením SEK je Stavebník povinen prověřit, zda výška nadzemního vedení SEK je dostatečná a umožňuje spolehlivý a bezpečný způsob přepravy nákladu či průjezdu strojů, vozidel či mechanizace.
- (iv) Při provádění zemních prací v blízkosti SEK je Stavebník povinen postupovat tak, aby nedošlo ke změně hloubky uložení nebo prostorového uspořádání SEK. V místech, kde SEK vystupuje ze země do budovy, rozváděče, na sloup apod. je Stavebník povinen vykonávat zemní práce se zvýšenou mírou opatrnosti, výkopové práce v blízkosti sloupů nadzemního vedení SEK je Stavebník povinen provádět v takové vzdálenosti od sloupu nadzemního vedení SEK,

kteřá je dostatečná k tomu, aby nedošlo nebo nemohlo dojít k narušení stability sloupu nadzemního vedení SEK. Stavebník je povinen zajistit, aby jakoukoliv jeho činností nedošlo bez souhlasu a vědomí společnosti CETIN (a) ke změně nivelety terénu, a/nebo (b) k výsadbě trvalých porostů, a/nebo (c) ke změně rozsahu a změně konstrukce zpevněných ploch. Pokud došlo k odkrytí SEK, je Stavebník povinen SEK po celou dobu odkrytí náležitě zabezpečit proti prověšení, poškození a odcizení.

- (v) Zjistí-li Stavebník kdykoliv během provádění prací ve vztahu ke Stavbě jakýkoliv rozpor mezi údaji v projektové dokumentaci a skutečností, je povinen bezodkladně přerušit práce a oznámit zjištěný rozpor na adresu elektronické pošty POS. Stavebník není oprávněn pokračovat v pracích ve vztahu ke Stavbě do doby, než získá písemný souhlas POS s pokračováním prací.
- (vi) Stavebník není bez předchozího písemného souhlasu společnosti CETIN oprávněn manipulovat s kryty kabelových komor, jakkoliv zakrývat vstupy do kabelových komor, a to ani dočasně, vstupovat do kabelových komor, jakkoliv manipulovat s případně odkrytými prvky SEK či s jakýmkoliv jiným zařízením se SEK souvisejícím. Rovněž bez předchozího písemného souhlasu společnosti CETIN není Stavebník oprávněn umístit nad trasou Kabelovodu jakoukoliv jinou síť technické infrastruktury v podélném směru.
- (vii) Byla-li v souladu s Vyjádřením a těmito VPOSEK odkryta SEK je Stavebník povinen tři (3) Pracovní dny před zakrytím SEK písemně oznámit POS zakrytí SEK a vyzvat ho ke kontrole před zakrytím. Oznámení Stavebníka dle předchozí věty musí obsahovat minimálně předpokládaný Den zakrytí, číslo jednací Vyjádření a kontaktní údaje Stavebníka. Stavebník není oprávněn provést zakrytí do doby, než získá písemný souhlas POS se zakrytím.

## 7. ROZHODNÉ PRÁVO

Vyjádření a VPOSEK se řídí českým právem, zejména Občanským zákoníkem, Zákonem o elektronických komunikacích a Stavebním zákonem. Veškeré spory z Vyjádření či VPOSEK vyplývající budou s konečnou platností řešeny u příslušného soudu České republiky.

## 8. PÍSEMNÝ STYK

Písemným stykem či pojmem „písemně“ se pro účely Vyjádření a VPOSEK rozumí předání zpráv jedním z těchto způsobů:

- v listinné podobě;
- e-mailovou zprávou se zaručeným elektronickým podpisem dle zák. č. 227/2000 Sb., o elektronickém podpisu a o změně některých dalších zákonů (zákon o elektronickém podpisu), ve znění pozdějších předpisů;

## 9. ZÁVĚREČNÁ USTANOVENÍ

- (i) Stavebník, Žadatel nebo jím pověřená třetí osoba je počínaje Dnem převzetí Vyjádření povinen užít informace a data uvedená ve Vyjádření pouze a výhradně k účelu, pro který mu byla tato poskytnuta. Stavebník, Žadatel nebo jím pověřená třetí osoba není oprávněn informace a data rozmnožovat, rozšiřovat, pronajímat, půjčovat či jinak umožnit jejich užívání třetí osobou bez předchozího písemného souhlasu společnosti CETIN.
- (ii) Pro případ porušení kterékoliv z povinností Stavebníka, Žadatele nebo jím pověřené třetí osoby, založené Vyjádřením /nebo těmito VPOSEK je Stavebník, Žadatel či jím pověřená třetí osoba odpovědný za veškeré náklady a škody, které společnosti CETIN vzniknou porušením povinností Stavebníka, Žadatele nebo jím pověřené třetí osoby.

Číslo jednací: 120828/24

Číslo žádosti: 0124 635 557

## Informace k vytyčení *SEK*

V případě požadavku na vytyčení *PVSEK* společnosti *CETIN a.s.* se, prosím, obračejte na společnosti uvedené níže.

### **Ing. Václav Hlavatý**

se sídlem: V Lukách 2162, 269 01 Rakovník

IČ: 44255501

DIČ:

kontakt: Ing. Václav Hlavatý, mobil: 606632506, e-mail: dobrahlava@seznam.cz

### **Schlike - Domi, s.r.o.**

se sídlem: Průjezdna 1958, 434 01 Most

IČ: 445569564

DIČ: CZ 44659564

kontakt: Dispečink SCHLIKE, mobil: 725905050, e-mail: dispecink@schlike.cz

### **Telkont s.r.o.**

se sídlem: U Pivovaru 136, 415 01 Teplice

IČ: 25467069

DIČ: CZ 25467069

kontakt: Petr Pojer, tel.: 417539888, mobil: 605298762, e-mail: pojer@telkont.cz

### **TEMO-TELEKOMUNIKACE, a.s.**

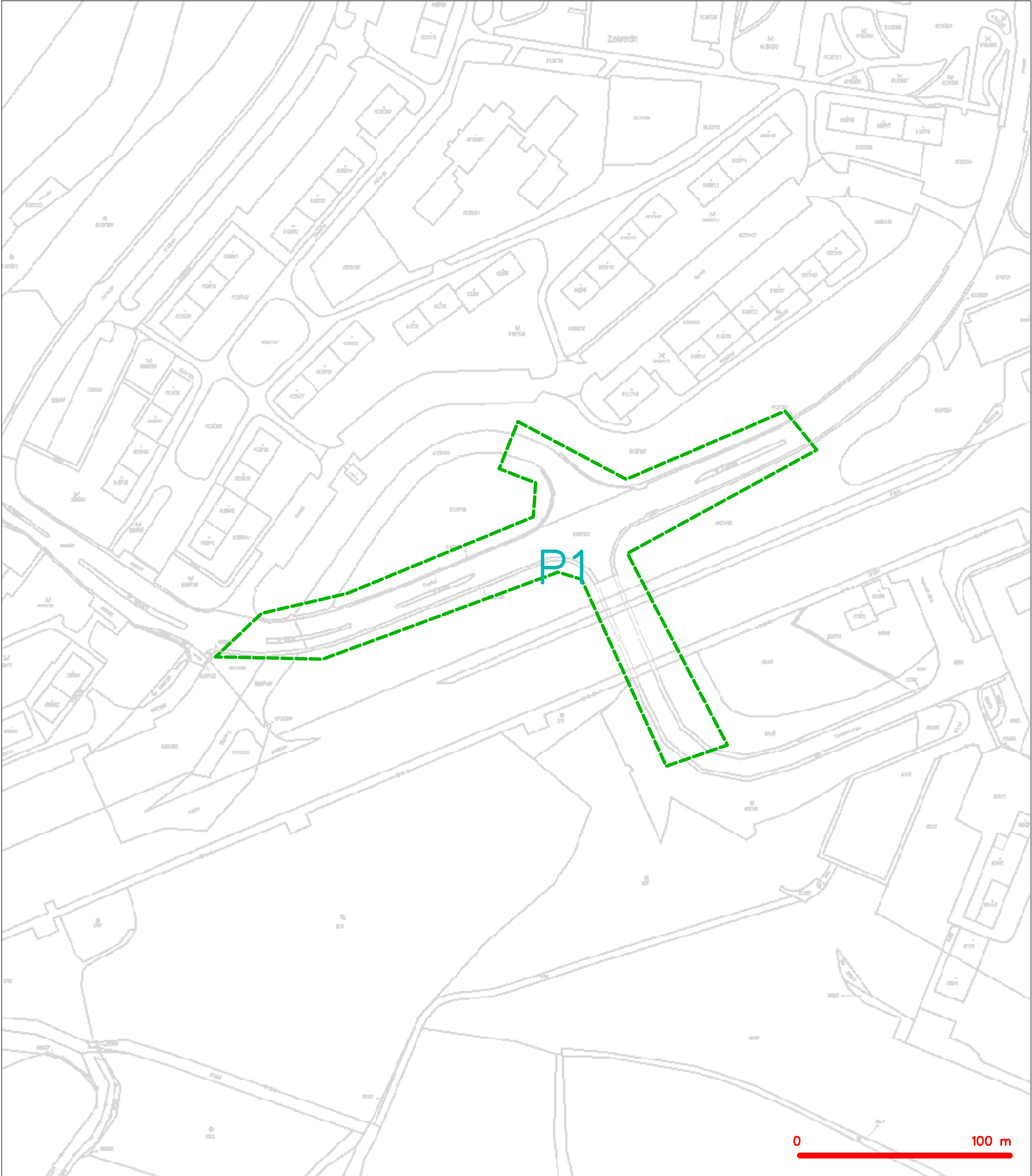
se sídlem: U Záběhlického zámku 233/15, 106 00 Praha 10

IČ: 25740253


DIČ: CZ25740253

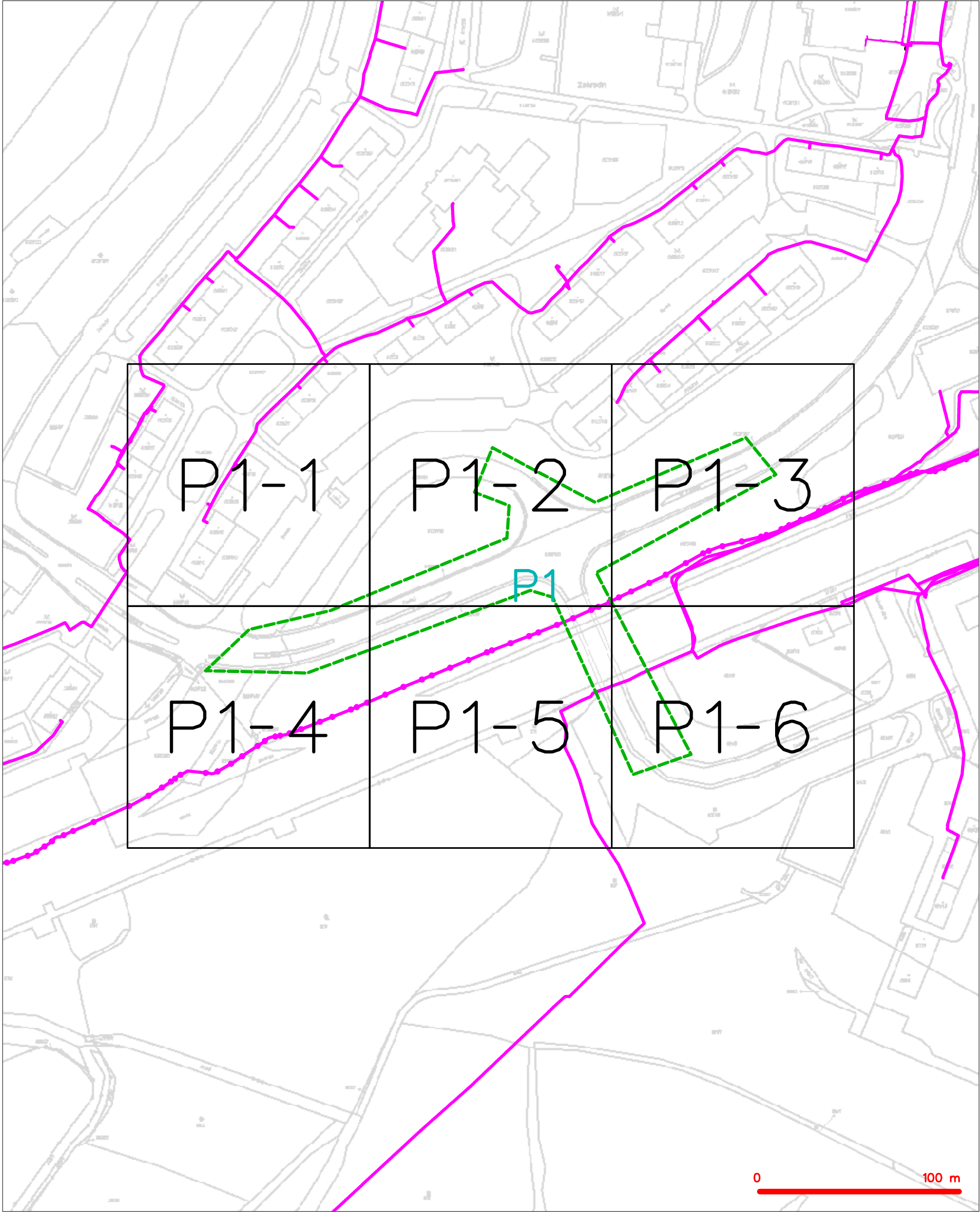
kontakt: Michal Nun, mobil: 601 378 578, vytyceni@temo.cz

SITUAČNÍ VÝKRES - ZÁJMOVÉ ÚZEMÍ



LEGENDA  
----- hranice zájmového území k vyjádření

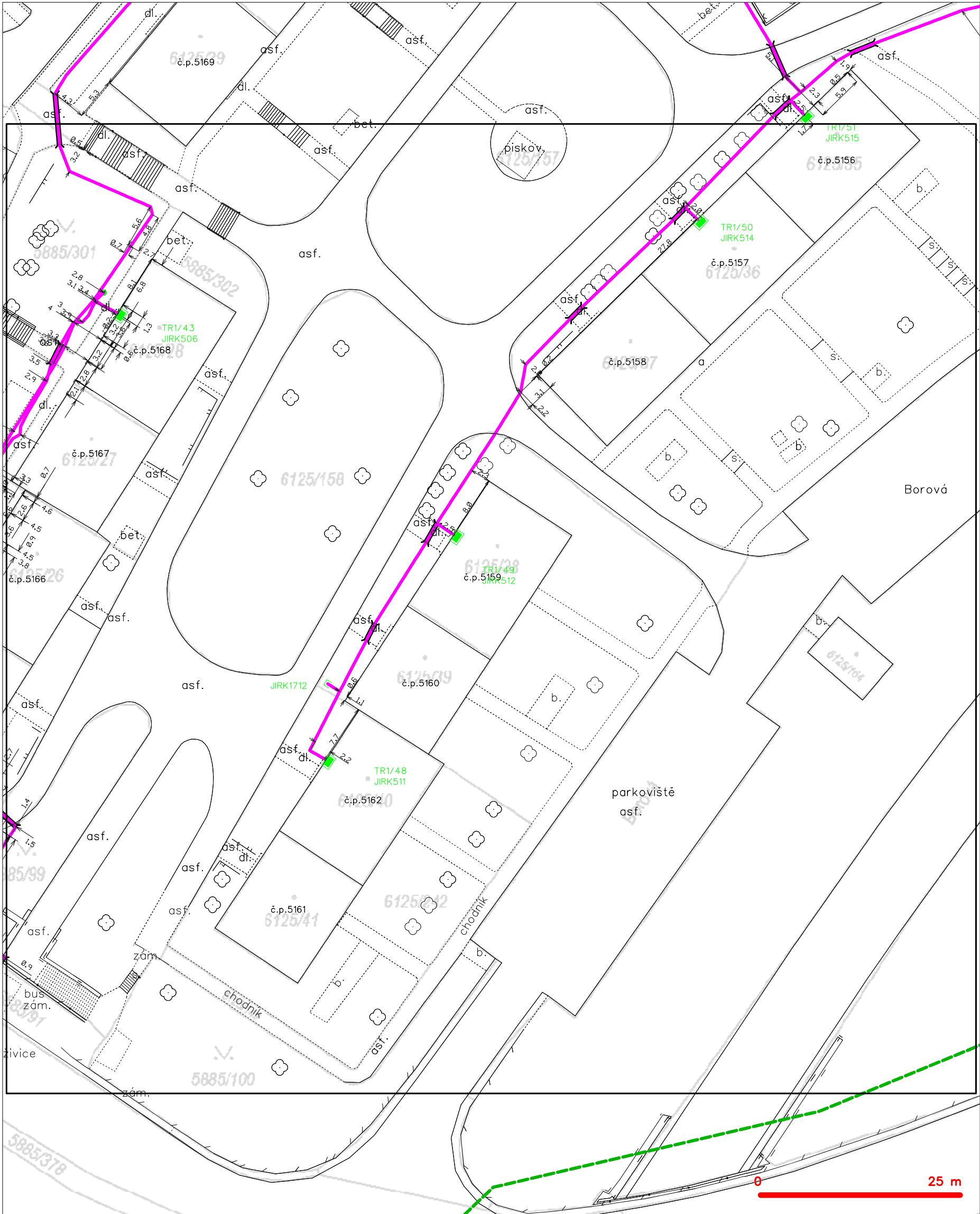
  
CETIN a.s.  
Českomoravská 2510/19, Libeň  
190 00 Praha 9  
DIČ: CZ04084063  
102



LEGENDA	
	hranice zájmového území k vyjádření
	NV přípojka, území s NV přípojkou CETIN
	zaměřený průběh metalického kabelu
	zaměřený průběh optického kabelu, HDPE trubky nebo souběh optického a metalického kabelu
	nezaměřený průběh metalického kabelu
	nadzemní síť cizí
	nezaměřený průběh optického kabelu, HDPE trubky nebo souběh optického a metalického kabelu
	radiové sítě, ochranné pásmo radiové sítě
	nadzemní síť
	neprovozované sítě
	podzemní síť cizí
	sítě s NV
	kolektor, kabelovod



SITUAČNÍ VÝKRES - POLYGON 1, list kladu P1-1



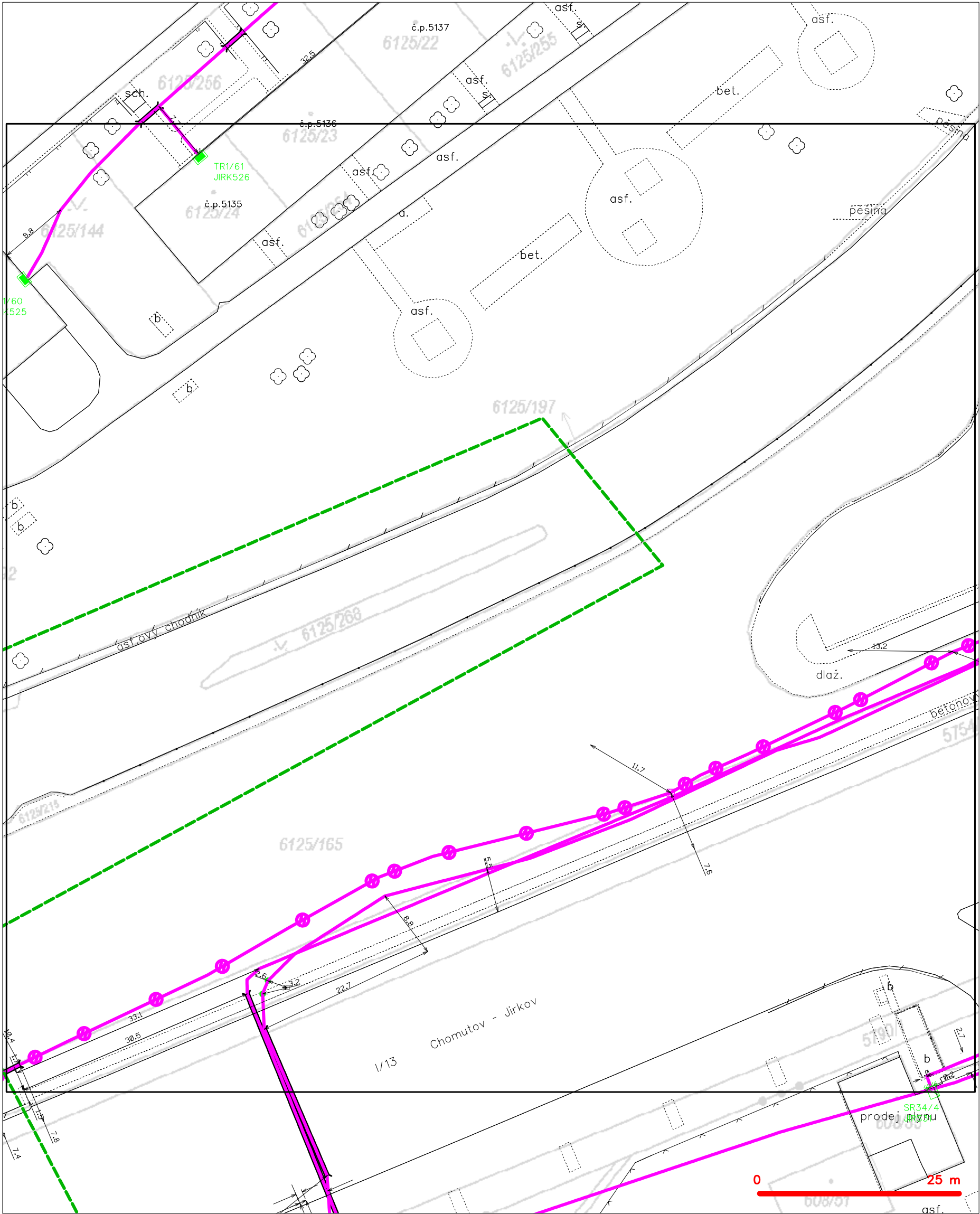
LEGENDA

- |   |   |
|---|---|
| ----- hranice zájmového území k vyjádření         | --- nezaměřený průběh optického kabelu, HDPE trubky |
| ----- NV přípojka, území s NV přípojkou CETIN     | --- nebo souběh optického a metalického kabelu      |
| --- zaměřený průběh metalického kabelu            | --- radiové sítě, ochranné pásmo radiové sítě       |
| --- zaměřený průběh optického kabelu, HDPE trubky | --- nadzemní sítě                                   |
| --- nebo souběh optického a metalického kabelu    | --- neprovozované sítě                              |
| --- nezaměřený průběh metalického kabelu          | --- podzemní sítě cizí                              |
| --- nadzemní sítě cizí                            | --- síť s NV  |
- [ ] === kolektor, kabelovod

**LEGENDA**

	hranice zájmového území k vyjádření		nezaměřený průběh optického kabelu, HDPE trubky nebo souběh optického a metalického kabelu
	NN přípojka, území s NN přípojkou CETIV		radiové síť, ochranné pásmo radiové sítě
	zaměřený průběh metalického kabelu		podzemní síť
	zaměřený průběh optického kabelu, HDPE trubky nebo souběh optického a metalického kabelu		neprorazované síť kolektor, kabelovod
	nezaměřený průběh metalického kabelu		podzemní síť cizí
	nadměří síť cizí		síť s NN

SITUAČNÍ VÝKRES - POLYGON 1, list kladu P1-3

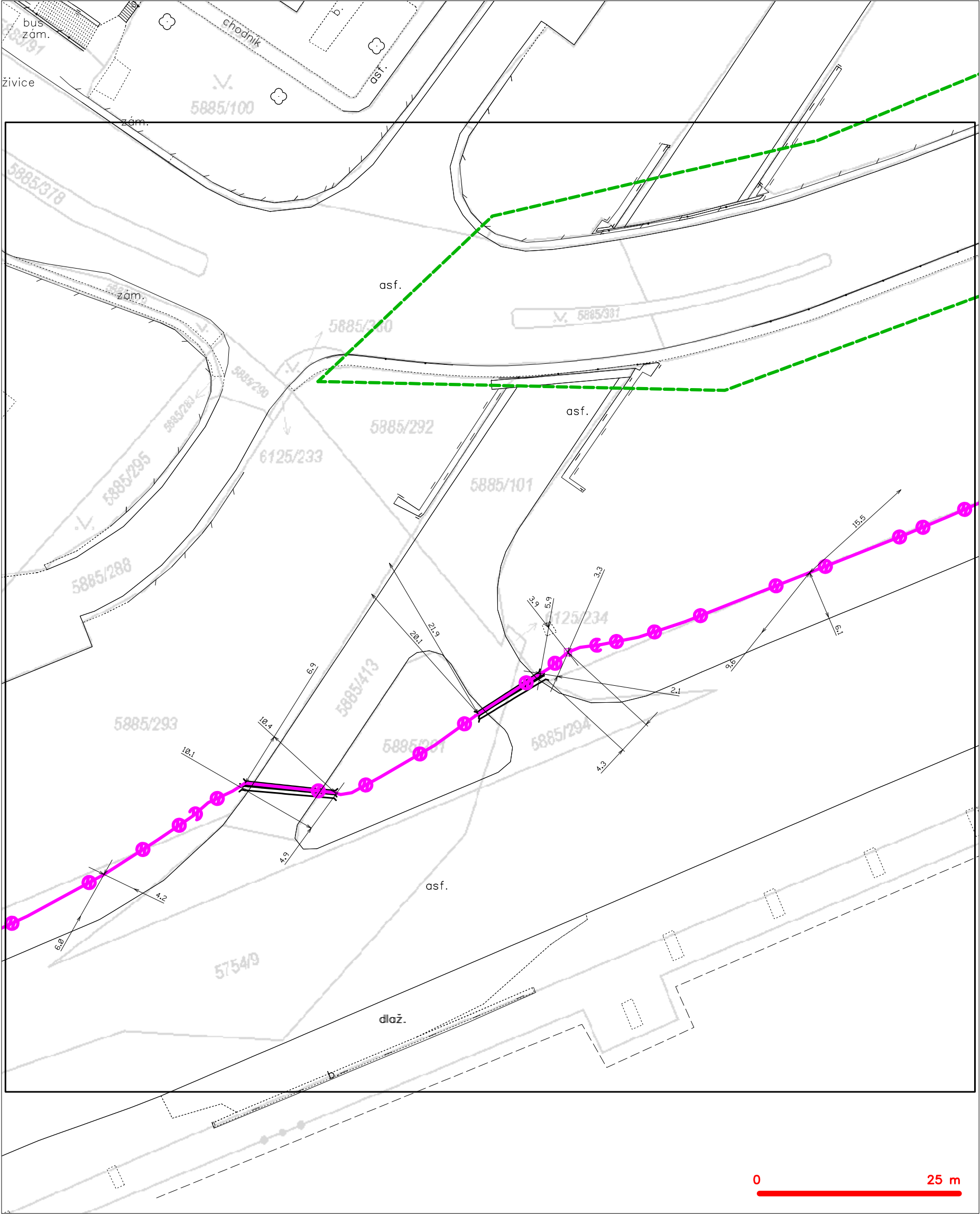


LEGENDA

- |   |   |   |   |
|---|---|---|---|
| — | hranice zájmového území k vyjádření           | — | nezaměřený průběh optického kabelu, HDPE trubky |
| — | NV přípojka, území s NV přípojkou CETIN       | — | nebo souběh optického a metalického kabelu      |
| — | zaměřený průběh metalického kabelu            | — | radiové sítě, ochranné pásmo radiové sítě       |
| — | zaměřený průběh optického kabelu, HDPE trubky | — | nadzemní sítě                                   |
| — | nebo souběh optického a metalického kabelu    | — | neprovazované sítě                              |
| — | nezaměřený průběh metalického kabelu          | — | podzemní sítě cizí                              |
| — | nadzemní sítě cizí                            | — | sítě s NV                                       |
- kolektor, kabelovod

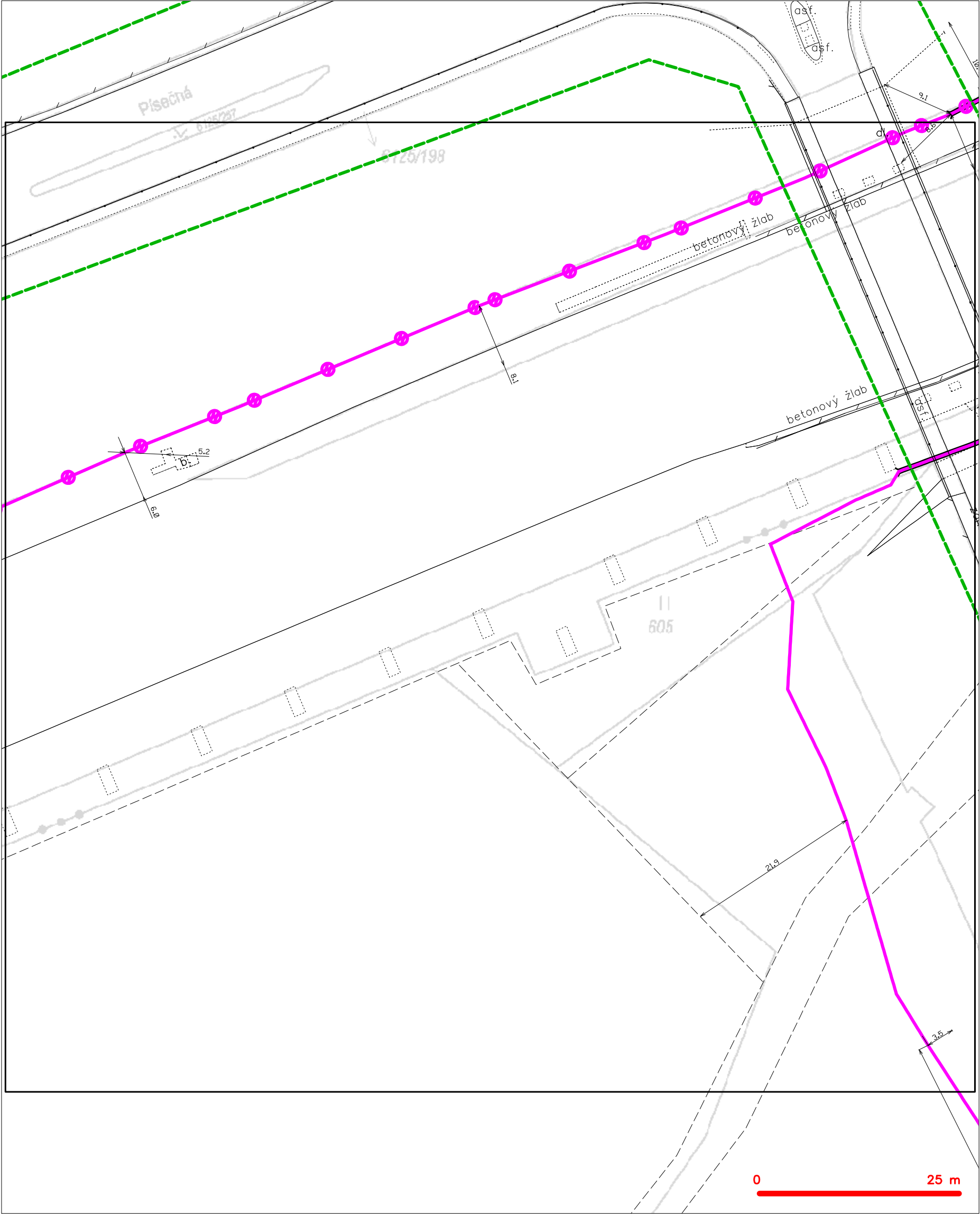


SITUAČNÍ VÝKRES - POLYGON 1, list kladu P1-4



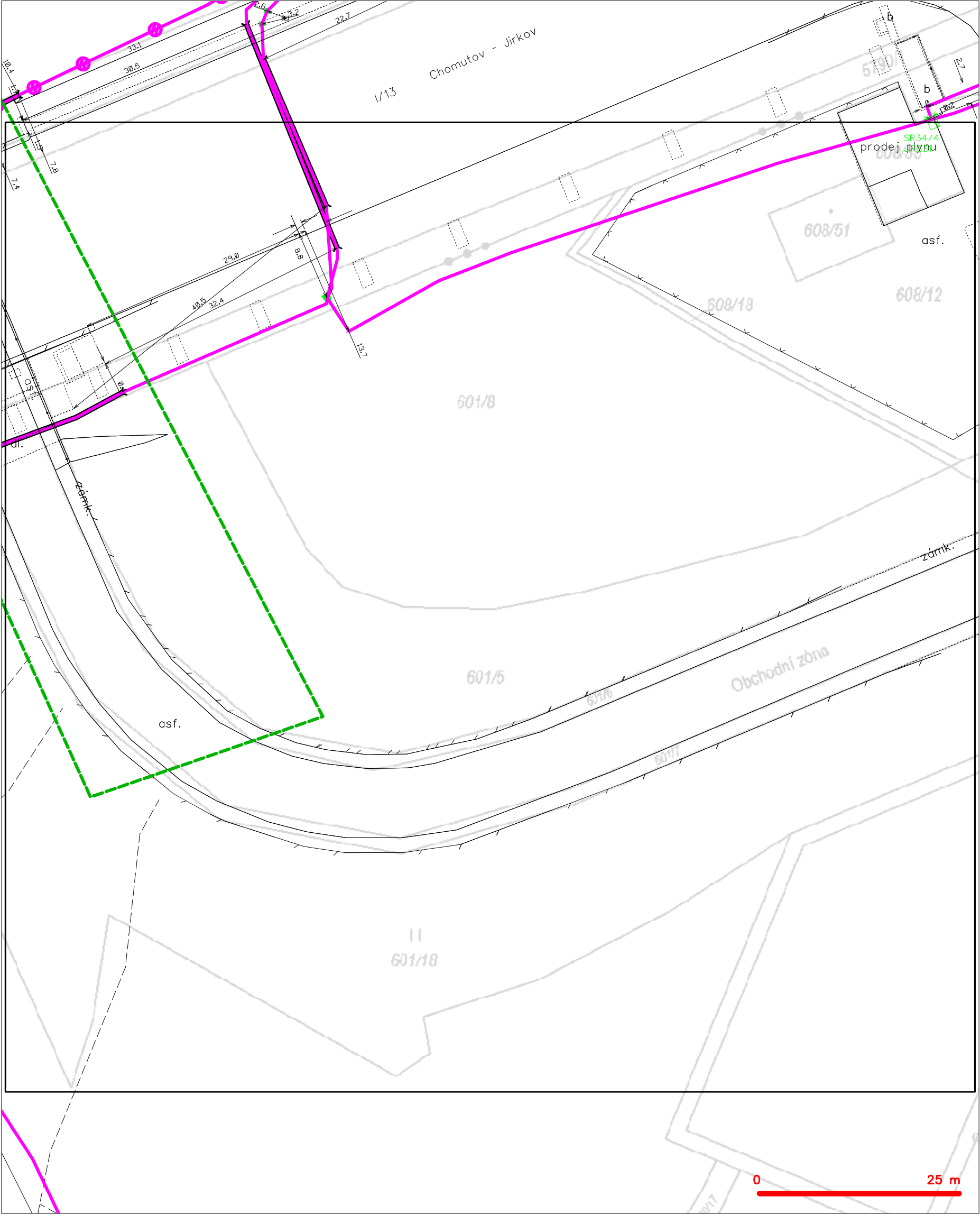
— — — — —	hranice zájmového území k vyjádření	— — — — —	nezaměřený průběh optického kabelu, HDPE trubky
— — — — —	NV přípojka, území s NV přípojkou CETIN	— — — — —	nebo souběh optického a metalického kabelu
— — — — —	zaměřený průběh metalického kabelu	— — — — —	radiové sítě, ochranné pásmo radiové sítě
— — — — —	zaměřený průběh optického kabelu, HDPE trubky	— — — — —	nadzemní sítě
— — — — —	nebo souběh optického a metalického kabelu	— — — — —	neprovázané sítě
— — — — —	nezaměřený průběh metalického kabelu	— — — — —	podzemní sítě cizí
— — — — —	nadzemní sítě cizí	— — — — —	sítě s NV

SITUAČNÍ VÝKRES - POLYGON 1, list kladu P1-5



— — — — —	hranice zájmového území k vyjádření	— — — — —	nezaměřený průběh optického kabelu, HDPE trubky
— — — — —	NV přípojka, území s NV přípojkou CETIN	— — — — —	nebo souběh optického a metalického kabelu
— — — — —	zaměřený průběh metalického kabelu	— — — — —	radiové sítě, ochranné pásmo radiové sítě
— — — — —	zaměřený průběh optického kabelu, HDPE trubky	— — — — —	nadzemní sítě
— — — — —	nebo souběh optického a metalického kabelu	— — — — —	neprovozované sítě
— — — — —	nezaměřený průběh metalického kabelu	— — — — —	podzemní sítě cizí
— — — — —	nadzemní sítě cizí	— — — — —	sítě s NV

SITUAČNÍ VÝKRES - POLYGON 1, list kladu P1-6



LEGENDA	
	hranice zájmového území k vyjádření
	NV přípojka, území s NV přípojkou CETIN
	zaměřený průběh metalického kabelu
	zaměřený průběh optického kabelu, HDPE trubky nebo souběh optického a metalického kabelu
	nezaměřený průběh metalického kabelu
	nadzemní síť cizí
	nezaměřený průběh optického kabelu, HDPE trubky nebo souběh optického a metalického kabelu
	radiové síť, ochranné pásmo radiové sítě
	nadzemní síť
	neprovozované síť
	podzemní síť cizí
	síť s NV
	kojektor, kabelovod

NAŠE ZNAČKA  
0102127747VYŘÍZENO DNE  
22.04.2024

**Sdělení o existenci energetického zařízení, sítě pro elektronickou komunikaci nebo zařízení technické infrastruktury v majetku společnosti ČEZ Distribuce, a. s., pro akci:**

**Modernizace trakčního vedení v křižovatce ul. Písečná u DPCHJ, Chomutov**

Vážený zákazníku,

Na základě Vaší žádosti 0102127747 ze dne 22.04.2024 Vám zasíláme sdělení o existenci energetického zařízení, sítě pro elektronickou komunikaci nebo zařízení technické infrastruktury v majetku společnosti ČEZ Distribuce, a. s., ve Vámi vymezeném zájmovém území.

Dovolujeme si Vás upozornit, že **sdělení nenahrazuje** vyjádření provozovatele distribuční soustavy k projektové dokumentaci pro územní nebo stavební řízení, k připojení nového odběru, zdroje elektrické energie nebo k navýšení rezervovaného příkonu a výkonu a s výjimkou havárií ani souhlas s činností v ochranném pásmu.

**Toto sdělení je platné do 22.10.2024** a je jedním z podkladů pro zpracování projektové dokumentace, pokud je taková dokumentace zpracovávána.

V majetku ČEZ Distribuce, a. s., se na Vámi uvedeném zájmovém území nachází nebo ochranným pásmem zasahuje energetické zařízení typu:

	síť NN	síť VN	síť VVN
Podzemní síť		střet	
Nadzemní síť			

Stanice	
---------	--

V majetku ČEZ Distribuce, a. s., se na Vámi uvedeném zájmovém území nachází nebo ochranným pásmem zasahuje síť pro elektronickou komunikaci typu:

	síť pro elektronickou komunikaci
Podzemní síť	
Nadzemní síť	

Zařízení technické infrastruktury zahrnuje zejména vodovodní, kanalizační a plynové přípojky pro objekty ČEZ Distribuce a. s., a dále pak další podzemní a nadzemní zařízení sloužící pro provoz distribuční sítě. V majetku ČEZ Distribuce, a. s., se na Vámi uvedeném zájmovém území nachází nebo ochranným pásmem zasahuje zařízení technické infrastruktury:

	zařízení technické infrastruktury
Nadzemní nebo podzemní	

Energetické zařízení (mimo nadzemních sítí NN), zařízení sítě pro elektronickou komunikaci a zařízení technické infrastruktury je chráněno ochranným pásmem podle § 46 zákona č. 458/2000 Sb., o podmínkách podnikání a o výkonu státní správy v energetických odvětvích a o změně některých zákonů (energetický zákon), ve znění pozdějších předpisů. Přibližný průběh tras energetických zařízení, sítě pro elektronickou komunikaci (v trase kabelového vedení může být uloženo několik kabelů energetických i komunikačních) a tras zařízení technické infrastruktury zasíláme v příloze tohoto dopisu.

V případě existence **podzemních** energetických zařízení, sítě pro elektronickou komunikaci nebo zařízení technické infrastruktury je povinností stavebníka alespoň 14 dní před započatím zemních prací požádat telefonicky na 800 850 860 nebo e-mailem na [info@cezdistribuce.cz](mailto:info@cezdistribuce.cz) o tzv. **vytyčení trasy podzemního zařízení**, sítě pro elektronickou komunikaci nebo zařízení technické infrastruktury. O vytyčení lze požádat pouze na základě vydaného sdělení o existenci energetického zařízení, sítě pro elektronickou komunikaci nebo zařízení technické infrastruktury, a to (mimo havárií) nejpozději 30 dní před koncem jeho platnosti.

Dojde-li k obnažení podzemního vedení nebo k poškození energetického zařízení, sítě pro elektronickou komunikaci nebo zařízení se sítí pro elektronickou komunikaci související nebo zařízení technické infrastruktury ve vlastnictví ČEZ Distribuce, a. s., nahlase nám prosím tuto skutečnost bezodkladně jako poruchu na bezplatnou linku 800 850 860.

Pokud uvažovaná **akce nebo činnost zasáhne do ochranného pásma** nadzemních vedení, trafostanic nebo sítě pro elektronickou komunikaci, popř. bude po vytyčení zjištěno, že zasahuje do ochranného pásma podzemních energetických zařízení nebo zařízení pro elektronickou komunikaci, je nutné písemně požádat společnost ČEZ Distribuce, a. s., o souhlas s činností v ochranném pásmu (formulář je k dispozici na [www.cezdistribuce.cz](http://www.cezdistribuce.cz) v části Formuláře / Činnosti v ochranných pásmech, kontaktní údaje pro podání Vaší žádosti naleznete v zápatí). Jestliže uvažovaná akce vyvolá potřebu dílčí změny trasy vedení nebo přemístění některých prvků energetického zařízení nebo sítě pro elektronickou komunikaci včetně souvisejícího zařízení, je nutné včas společnost ČEZ Distribuce, a. s., požádat o přeložku zařízení podle § 47 energetického zákona.

Zároveň Vás upozorňujeme, že v zájmovém území se může nacházet taktéž energetické zařízení, sít' pro elektronickou komunikaci nebo zařízení technické infrastruktury, které není v majetku společnosti ČEZ Distribuce, a. s.

V souvislosti s výše uvedeným si Vás dovoluujeme upozornit, že uvedené sdělení včetně jeho příloh obsahuje skutečnosti tvořící obchodní tajemství společnosti ČEZ Distribuce, a. s. Poskytnuté informace jsou dále také důvěrnými informacemi a obchodně citlivými informacemi společnosti ČEZ Distribuce, a. s. Z výše uvedených důvodů si Vás proto společnost ČEZ Distribuce, a. s., dovoluje upozornit, že s poskytnutými informacemi je potřeba nakládat dle platných právních předpisů, v opačném případě se vystavujete postihu ve smyslu platné právní úpravy. V této souvislosti si Vás dále dovoluujeme upozornit, že požadované informace nesmí být předány, sděleny, využity, zpřístupněny, či jiným způsobem postoupeny na jakoukoli třetí osobu bez předchozího prokazatelného souhlasu společnosti ČEZ Distribuce, a. s. Informace o existenci energetického zařízení, sítě pro elektronickou komunikaci a zařízení technické infrastruktury mohou být využity pouze pro účel, pro který byly vyžádány.

S pozdravem

**ČEZ Distribuce, a. s.**

Děčín, Děčín IV-Podmokly  
Teplická 874/8  
PSČ 405 02  
IČ: 24729035

#### **Přílohy**

1. Situační výkres zájmového území
2. Podmínky pro provádění činností v ochranných pásmech energetických zařízení, sítě pro elektronickou komunikaci a zařízení technické infrastruktury

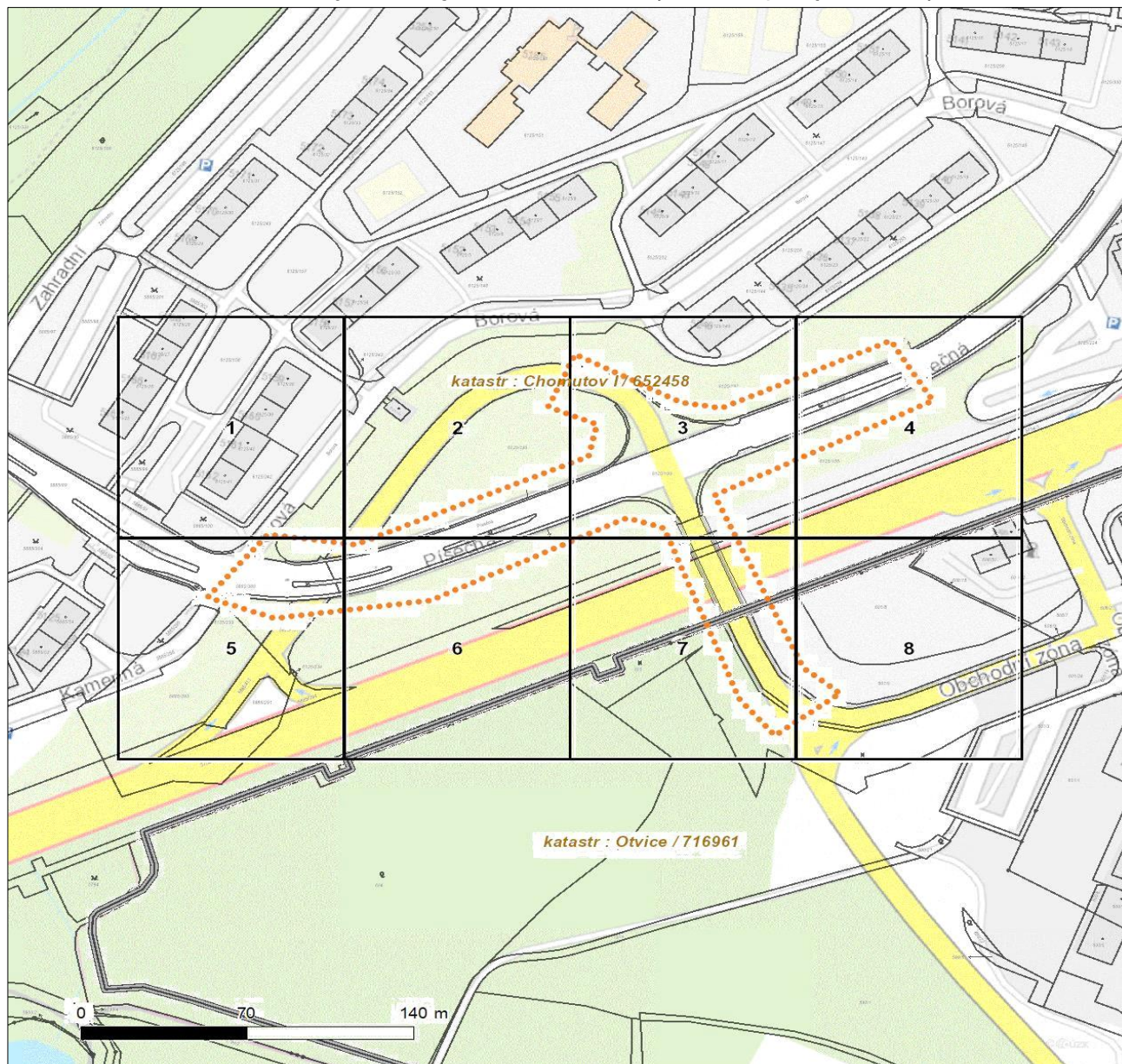




Platí pouze se sdělením číslo 0102127747.

Zakreslené polohy zařízení v příloze jsou pouze informativní.

## Situační výkres zájmového území (klad mapových listů)



Není-li zobrazena katastrální mapa, zadejte žádost znovu. Katastrální mapa je generována prostřednictvím externí WMS služby, jejíž provoz nezajišťuje společnost ČEZ Distribuce, a. s.

# LEGENDA

Podzemní vedení NN do 1 kV
 Nadzemní vedení NN do 1 kV
 Podzemní vedení VN do 35 kV
 Nadzemní vedení VN do 35 kV
 Podzemní vedení VVN 110 kV
 Nadzemní vedení VVN 110 kV
 NN přívod odběratele
 Zařízení technické infrastruktury
 Cizí energetické vedení
 Zájmové území

Stanice do 52 kV - stožárová
 Stanice do 52 kV - zděná
 Transformovna (nad 52 kV)
 Probíhající investice ČEZ Distribuce
 Stanice ČEZ Distribuce ve výstavbě
 Zařízení ČEZ Distribuce ve výstavbě
 Hranice katastrálního území

Nadzemní síť pro elektronickou komunikaci
 Podzemní síť pro elektronickou komunikaci
 HDPE trubka

*Souběhy sítí pro elektronickou komunikaci s energetickými sítěmi:*

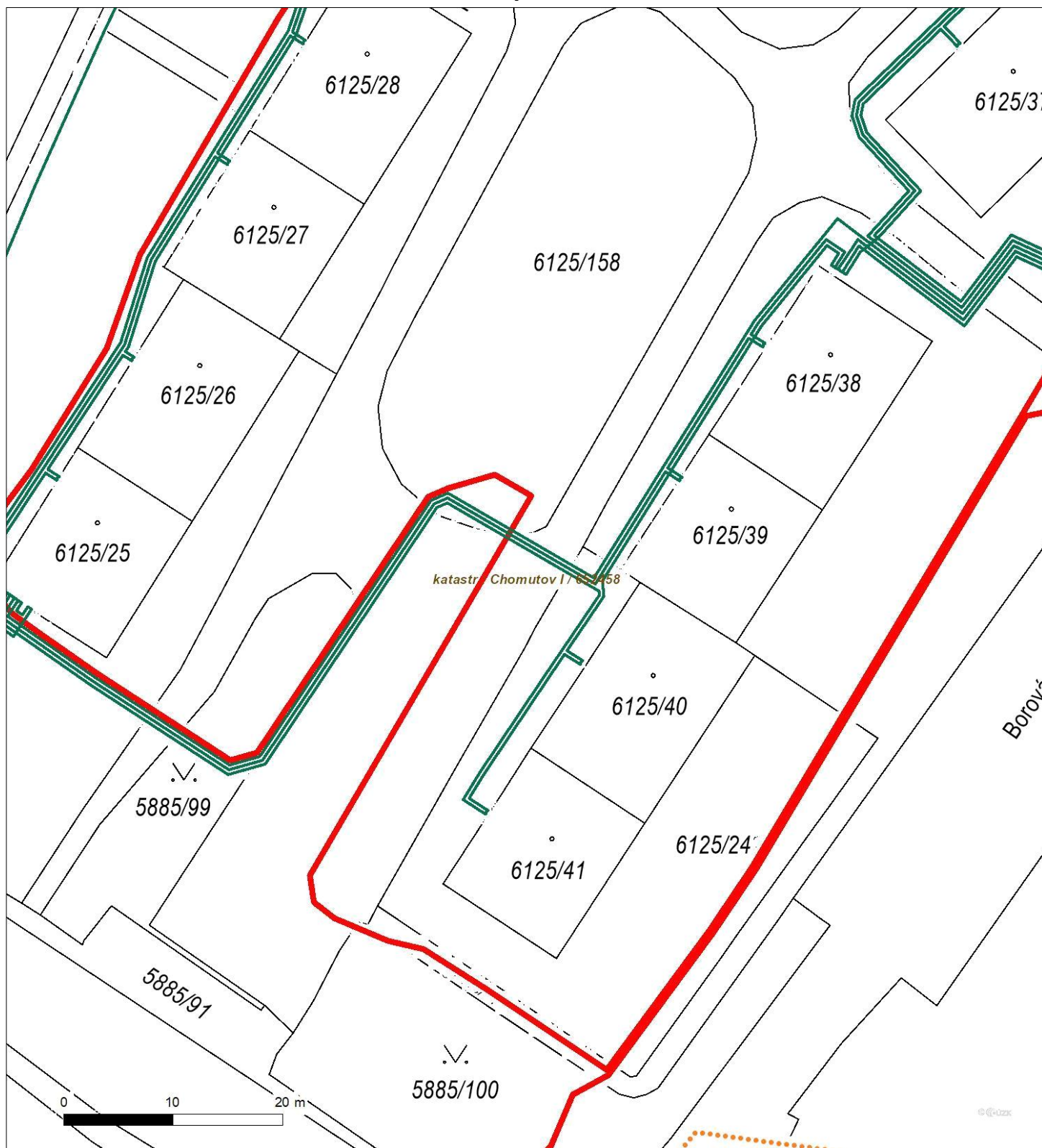
 Souběh s podzemním vedením NN do 1 kV
 Souběh s nadzemním vedením NN do 1 kV
 Souběh s podzemním vedením VN do 35 kV
 Souběh s nadzemním vedením VN do 35 kV
 Souběh s podzemním vedením VVN 110 kV
 Souběh s nadzemním vedením VVN 110 kV



Platí pouze se sdělením číslo 0102127747.

Zakreslené polohy zařízení v příloze jsou pouze informativní.

## Situační výkres - list 1



Není-li zobrazena katastrální mapa, zadejte žádost znovu. Katastrální mapa je generována prostřednictvím externí WMS služby, jejíž provoz nezajišťuje společnost ČEZ Distribuce, a. s.

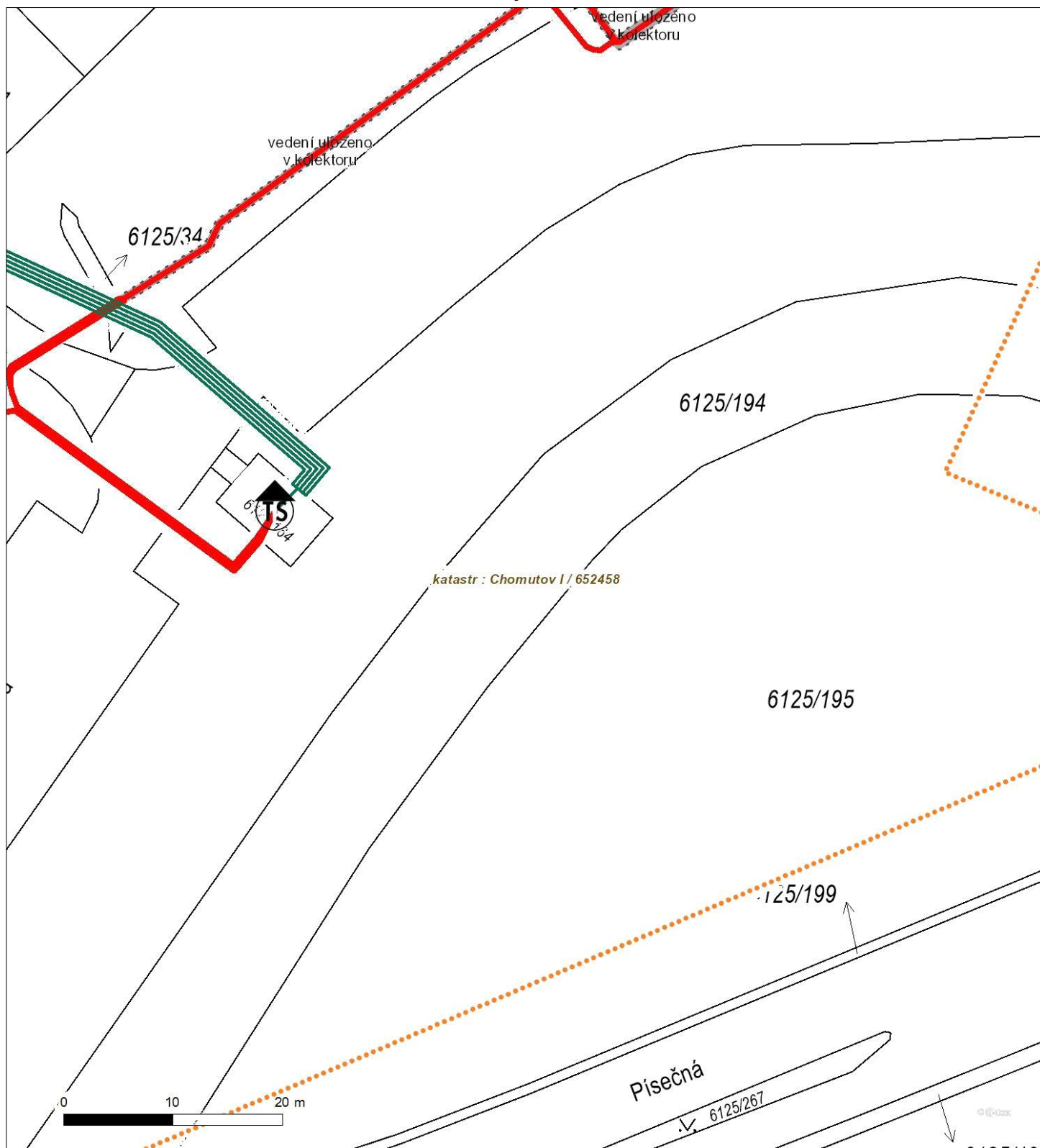




Platí pouze se sdělením číslo 0102127747.

Zakreslené polohy zařízení v příloze jsou pouze informativní.

## Situační výkres - list 2



Není-li zobrazena katastrální mapa, zadejte žádost znovu. Katastrální mapa je generována prostřednictvím externí WMS služby, jejíž provoz nezajišťuje společnost ČEZ Distribuce, a. s.

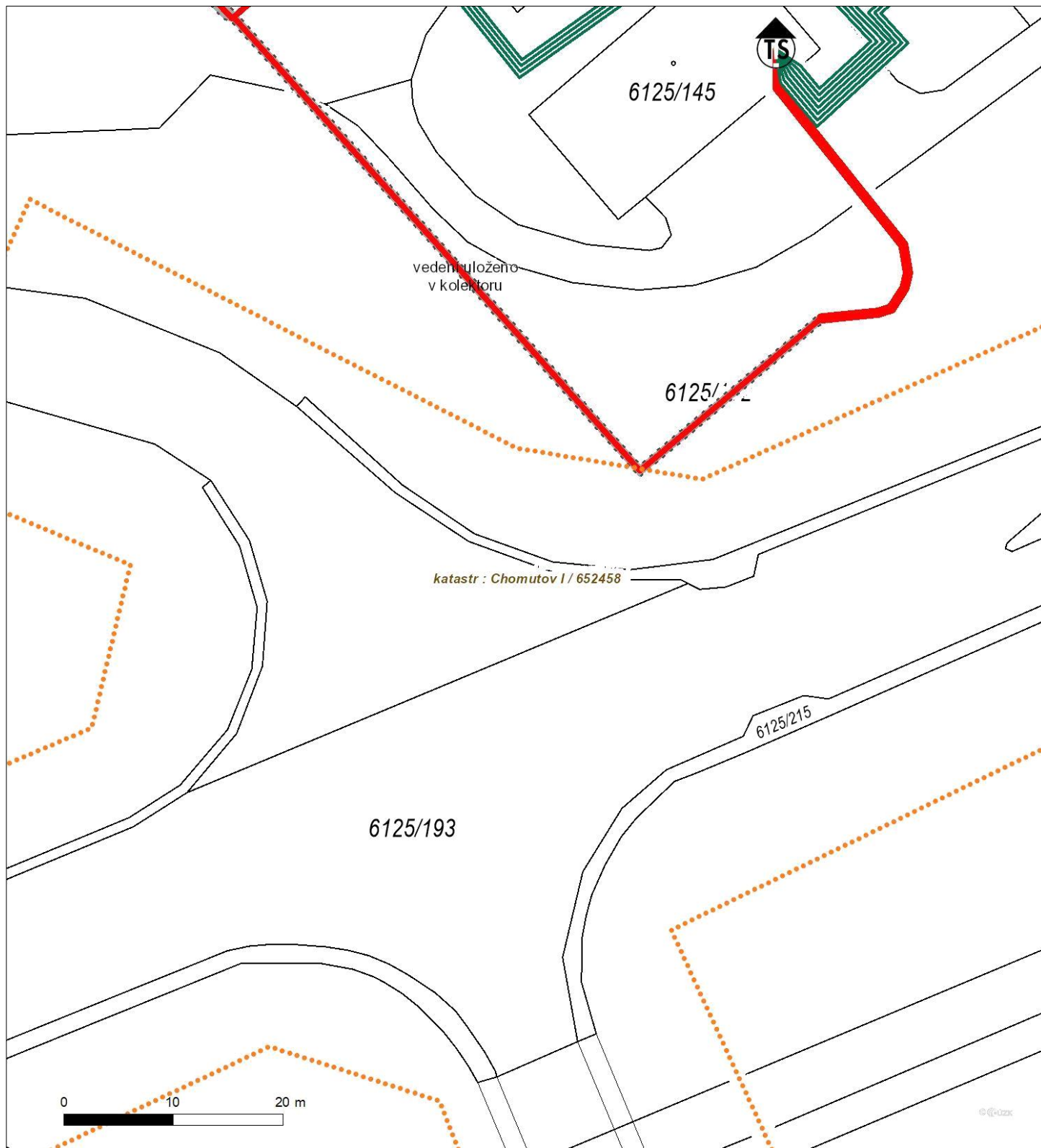




Platí pouze se sdělením číslo 0102127747.

Zakreslené polohy zařízení v příloze jsou pouze informativní.

## Situační výkres - list 3



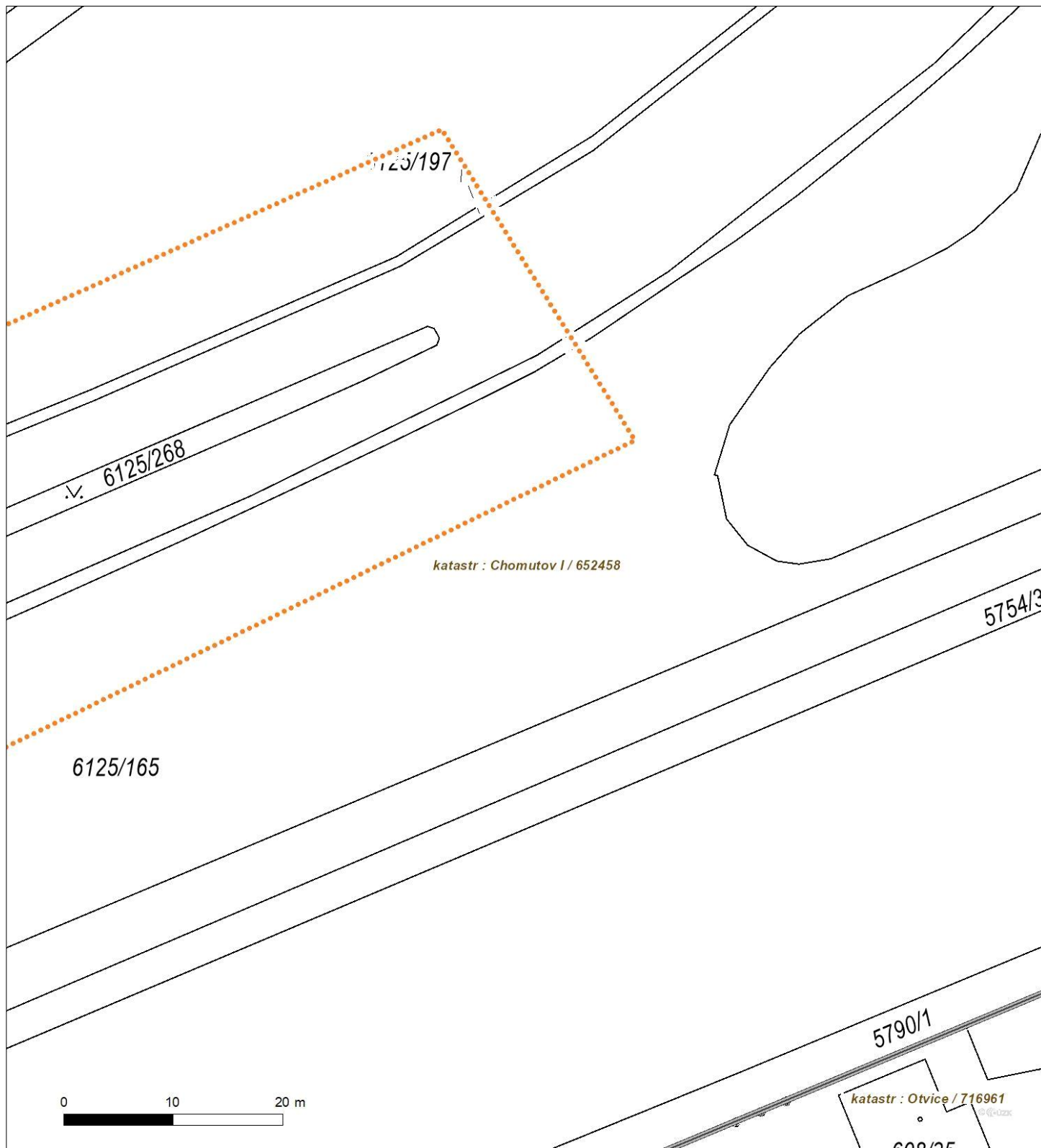
Není-li zobrazena katastrální mapa, zadejte žádost znovu. Katastrální mapa je generována prostřednictvím externí WMS služby, jejíž provoz nezajišťuje společnost ČEZ Distribuce, a. s.



Platí pouze se sdělením číslo 0102127747.

Zakreslené polohy zařízení v příloze jsou pouze informativní.

## Situační výkres - list 4



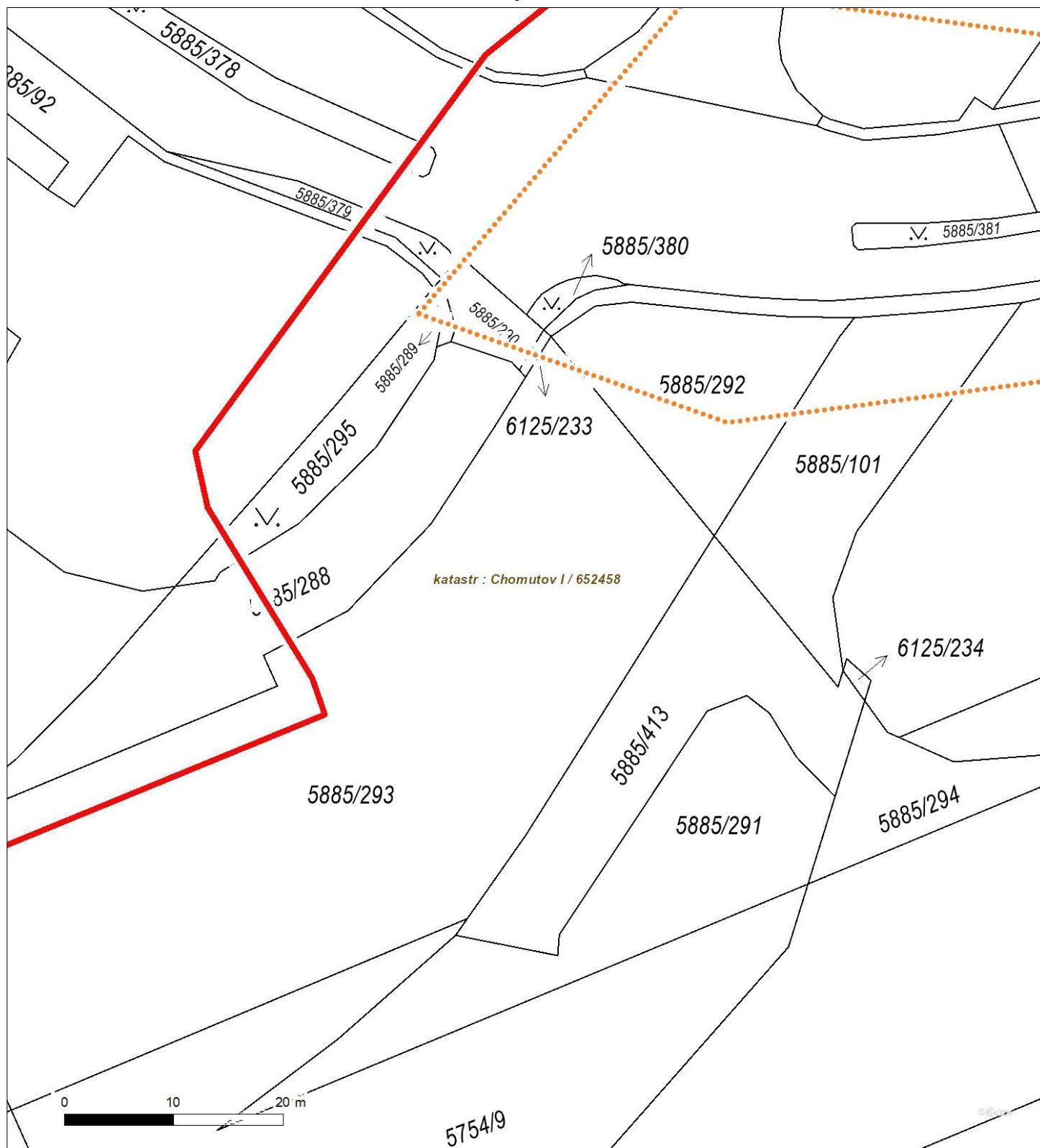
Není-li zobrazena katastrální mapa, zadejte žádost znovu. Katastrální mapa je generována prostřednictvím externí WMS služby, jejíž provoz nezajišťuje společnost ČEZ Distribuce, a. s.



Platí pouze se sdělením číslo 0102127747.

Zakreslené polohy zařízení v příloze jsou pouze informativní.

## Situační výkres - list 5



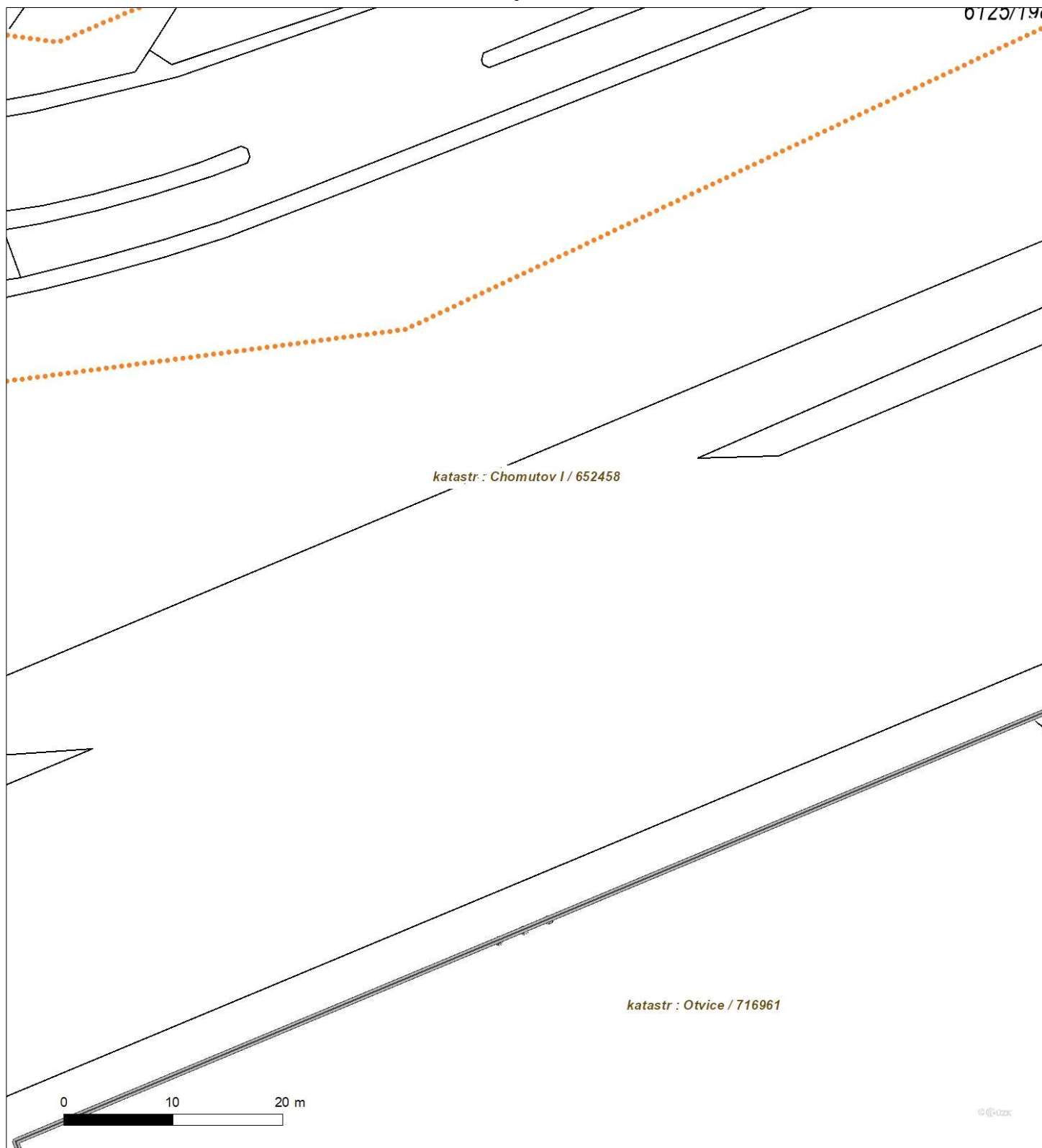
Není-li zobrazena katastrální mapa, zadejte žádost znovu. Katastrální mapa je generována prostřednictvím externí WMS služby, jejíž provoz nezajišťuje společnost ČEZ Distribuce, a. s.



Platí pouze se sdělením číslo 0102127747.

Zakreslené polohy zařízení v příloze jsou pouze informativní.

## Situační výkres - list 6



Není-li zobrazena katastrální mapa, zadejte žádost znovu. Katastrální mapa je generována prostřednictvím externí WMS služby, jejíž provoz nezajišťuje společnost ČEZ Distribuce, a. s.



Platí pouze se sdělením číslo 0102127747.

Zakreslené polohy zařízení v příloze jsou pouze informativní.

## Situační výkres - list 7



Není-li zobrazena katastrální mapa, zadejte žádost znovu. Katastrální mapa je generována prostřednictvím externí WMS služby, jejíž provoz nezajišťuje společnost ČEZ Distribuce, a. s.

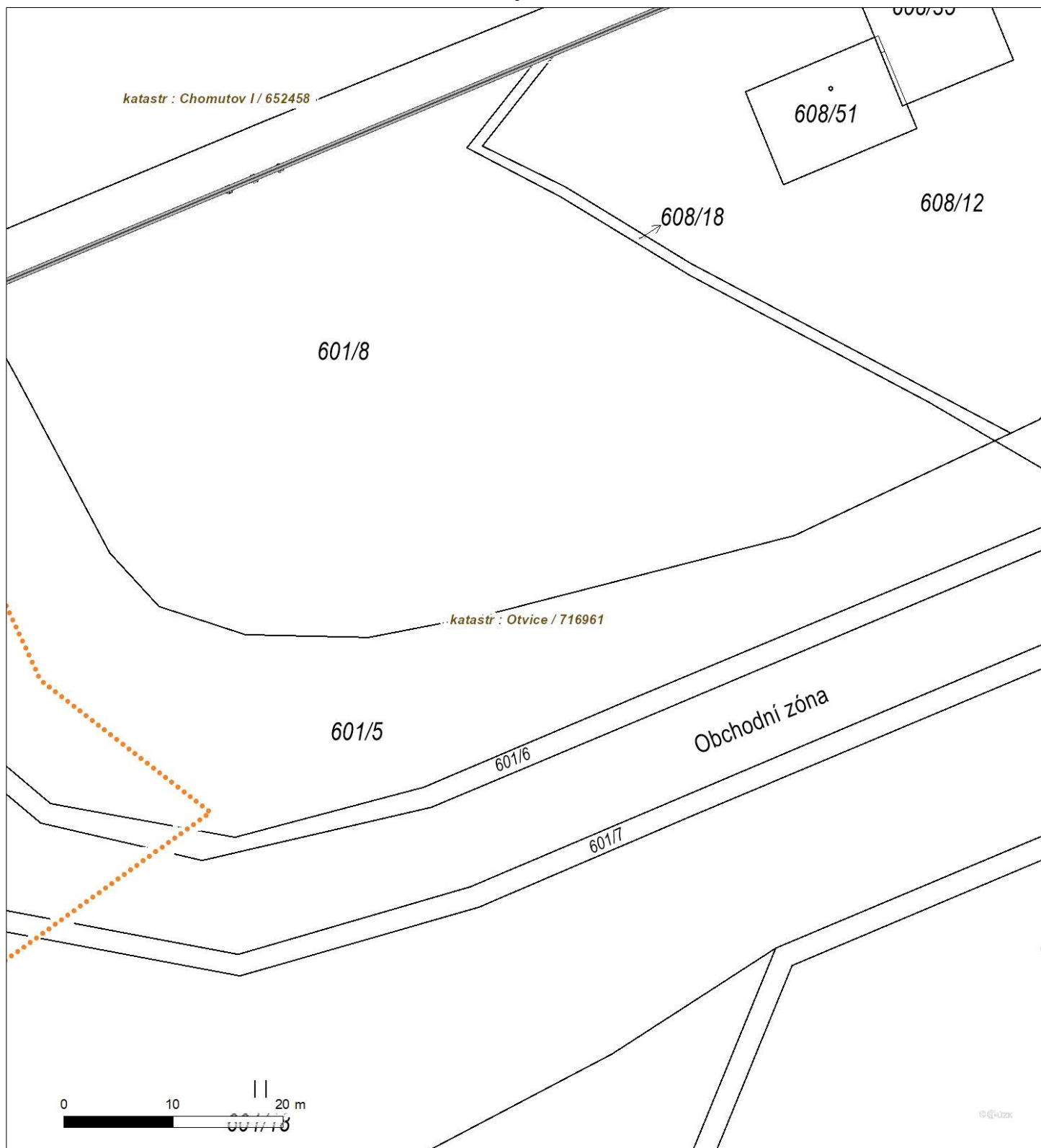




Platí pouze se sdělením číslo 0102127747.

Zakreslené polohy zařízení v příloze jsou pouze informativní.

## Situační výkres - list 8



Není-li zobrazena katastrální mapa, zadejte žádost znovu. Katastrální mapa je generována prostřednictvím externí WMS služby, jejíž provoz nezajišťuje společnost ČEZ Distribuce, a. s.

## **PODMÍNKY PRO PROVÁDĚNÍ ČINNOSTÍ V OCHRANNÝCH PÁSMECH PODZEMNÍCH VEDENÍ**

Ochranné pásmo podzemních vedení elektrizační soustavy do 110 kV vč. a vedení řídicí, měřicí a zabezpečovací techniky je stanoveno v § 46 odst. 5 zákona č. 458/2000 Sb., o podmínkách podnikání a o výkonu státní správy v energetických odvětvích a o změně některých zákonů (energetický zákon), ve znění pozdějších předpisů, a činí 1 metr po obou stranách krajního kabelu (energetického nebo pro elektronickou komunikaci) kabelové trasy, nad 110 kV činí 3 metry po obou stranách krajního kabelu.

**V ochranném pásmu podzemního vedení je podle § 46 odst. 8 a 10 energetického zákona zakázáno:**

- a) zřizovat bez souhlasu vlastníka těchto zařízení stavby či umisťovat konstrukce a jiná podobná zařízení, jakož i uskladňovat hořlavé a výbušné látky,
- b) provádět bez souhlasu vlastníka zemní práce,
- c) provádět činnosti, které by mohly ohrozit spolehlivost a bezpečnost provozu těchto zařízení nebo ohrozit život, zdraví či majetek osob,
- d) provádět činnosti, které by znemožňovaly nebo podstatně znesnadňovaly přístup k těmto zařízením,
- e) vysazovat trvalé porosty a přejíždět vedení mechanismy o celkové hmotnosti nad 6 tun.

Pokud stavba nebo stavební činnost zasahuje do ochranného pásma podzemního vedení, je třeba požádat o písemný souhlas vlastníka nebo provozovatele tohoto zařízení na základě § 46 odst. 8 a 11 energetického zákona.

**V ochranných pásmech podzemních energetických vedení a sítí pro elektronickou komunikaci je třeba dále dodržovat následující podmínky:**

1. Dodavatel prací musí před zahájením prací zajistit vytýčení podzemního zařízení a prokazatelně seznámit pracovníky, jichž se to týká, s jejich polohou a upozornit na odchylky od výkresové dokumentace.
2. Výkopové práce do vzdálenosti 1 metr od osy (krajního) kabelu musí být prováděny ručně.
3. Zemní práce musí být prováděny v souladu s ČSN 73 6133 Návrh a provádění zemního tělesa pozemních komunikací a při zemních pracích musí být dodrženo Nařízení vlády č. 591/2006 Sb., bližších minimálních požadavků na bezpečnost a ochranu zdraví při práci na staveništích.
4. Místa křížení a souběhy ostatních zařízení a staveb se zařízeními energetickými, komunikačními sítěmi pro elektronickou komunikaci nebo zařízeními technické infrastruktury musí být vyprojektovány a provedeny v souladu s platnými normami a předpisy, zejména s ČSN 33 2000-5-52, ČSN EN 50110-1, ČSN EN 50341-1, ČSN 73 6005 a PNE 33 0000-6, PNE 33 3301, PNE 34 1050.
5. Dodavatel prací musí oznámit příslušnému provozovateli distribuční soustavy zahájení prací minimálně 3 pracovní dny předem.
6. Při potřebě přejíždění trasy podzemních vedení nebo podzemních zařízení vozidly nebo mechanismy je třeba po dohodě s vlastníkem provést dodatečnou ochranu proti mechanickému poškození.
7. Manipulovat s obnaženými kabely pod napětím je možné pouze se souhlasem vlastníka. Odkryté zařízení sítě pro elektronickou komunikaci včetně ochranné trubky (HDPE apod.) musí být řádně zabezpečeno při práci i proti poškození nepovolanou osobou.
8. Před záhozem kabelové trasy musí být zástupce vlastníka kabelu / ochranné trubky vyzván ke kontrole uložení. Pokud tato organizace provádějící zemní práce neprovede, vyhrazuje si provozovatel distribuční soustavy právo nechat inkriminované místo znovu odkryt.
9. Při záhozu musí být zemina pod kabely řádně udusána, kabely zapískovány a provedeno krytí proti mechanickému poškození. Podkopané kabely sítě elektronické komunikace budou podloženy ve vzdálenosti 1,5 m a zemina pod podložením musí být řádně upěchována. Pro zavěšení kabelu nebude použito sousedních kabelů nebo potrubí. Kabelové spojky budou uloženy vodorovně na můstku. Při práci s vysazováním a podkládáním kabelů stavebník včas vyzve k přítomnosti pracovníka pověřeného společností ČEZ Distribuce, a. s.
10. Bez předchozího souhlasu je zakázáno snižovat nebo zvyšovat vrstvu zeminy nad kabelem.
11. Každé poškození zařízení provozovatele distribuční soustavy musí být okamžitě nahlášeno na bezplatnou linku ČEZ Distribuce 800 850 860, která je Vám k dispozici 24 hodin denně, 7 dní v týdnu.
12. Ukončení stavby musí být neprodleně ohlášeno příslušnému provozovatelůmu útvaru.
- 13. Po dokončení stavby provozovatel distribuční soustavy nesouhlasí s vyhlášením ochranného pásma nových rozvodů, které jsou budovány, protože se již jedná o práce v ochranném pásmu zařízení provozovatele distribuční soustavy. Případné opravy nebo rekonstrukce na svém zařízení nebude provozovatel distribuční soustavy provádět na výjimku z ochranného pásma nebo na základě souhlasu s činností v tomto pásmu.**

Případné nedodržení uvedených podmínek bude řešeno příslušným stavebním úřadem nebo nahlášeno Energetickému regulačnímu úřadu jako správní delikt ve smyslu příslušného ustanovení energetického zákona spočívající v porušení zákazu provádět činnosti v ochranných pásmech dle § 46 uvedeného zákona.

## PODMÍNKY PRO PROVÁDĚNÍ ČINNOSTÍ V OCHRANNÝCH PÁSMECH NADZEMNÍCH VEDENÍ

Ochranné pásmo nadzemního vedení distribuční soustavy podle § 46 odst. 3 zákona č. 458/2000 Sb., o podmínkách podnikání a o výkonu státní správy v energetických odvětvích a o změně některých zákonů (energetický zákon), je souvislý prostor vymezený svislými rovinami vedeními po obou stranách vedení ve vodorovné vzdálenosti měřené kolmo na vedení, které činí od krajního vodiče vedení na obě jeho strany:

- a) u napětí nad 1 kV a do 35 kV včetně
  - pro vodiče bez izolace 7 metrů (resp. 10 metrů u zařízení postaveného do 31. 12. 1994, vyjma lesních průseků, kde rozsah ochranného pásma i do uvedeného data činí 7 metrů),
  - pro vodiče s izolací základní 2 metry,
  - pro závěsná kabelová vedení 1 metr;
- b) u napětí nad 35 kV do 110 kV včetně
  - pro vodiče bez izolace 12 metrů (resp. 15 metrů u zařízení postaveného do 31. 12. 1994),
  - pro vodiče s izolací základní 5 metrů;
- c) u zařízení sítě pro elektronickou komunikaci 1 metr od krajního vedení.

Poznámka: Nadzemní vedení nízkého napětí (do 1 kV) není chráněno ochranným pásmem. Při činnostech prováděných v jeho blízkosti (práce v blízkosti) je nutné dodržet vzdálenosti dané ČSN EN 50110-1.

**V ochranném pásmu nadzemního vedení je podle § 46 odst. 8 a 9 energetického zákona zakázáno:**

- 1. zřizovat bez souhlasu vlastníka těchto zařízení stavby či umisťovat konstrukce a jiná podobná zařízení, jakož i uskladňovat hořlavé a výbušné látky,
- 2. provádět bez souhlasu vlastníka zemní práce,
- 3. provádět činnosti, které by mohly ohrozit spolehlivost a bezpečnost provozu těchto zařízení nebo ohrozit život, zdraví či majetek osob,
- 4. provádět činnosti, které by znemožňovaly nebo podstatně znesnadňovaly přístup k těmto zařízením,
- 5. vysazovat chmelnice a nechávat růst porosty nad výšku 3 metry.

Pokud stavba nebo stavební činnost zasahuje do ochranného pásma nadzemního vedení, je třeba požádat o písemný souhlas vlastníka nebo provozovatele tohoto zařízení na základě § 46 odst. 8 a 11 energetického zákona.

**V ochranných pásmech nadzemních energetických vedení a sítí pro elektronickou komunikaci je třeba dále dodržovat následující podmínky:**

- 1. Při pohybu nebo pracích v blízkosti elektrického vedení se nesmí osoby, předměty, prostředky nemající povahu jeřábu přiblížit k živým částem vodičů vysokého napětí blíže než 2 metry a u vodičů velmi vysokého napětí blíže než 3 metry (dle PNE 330000-6), pokud není větší vzdálenost stanovena v jiném předpisu (např. ČSN ISO 12480-1).
- 2. Jeřáby a jim podobná zařízení musí být umístěny tak, aby v kterékoli poloze byly všechny jejich části mimo ochranné pásmo vedení, a musí být zamezeno vyvrstvení lana.
- 3. Je zakázáno stavět budovy nebo jiné objekty v ochranných pásmech nadzemních vedení vysokého napětí.
- 4. Je zakázáno, provádět veškeré pozemní práce, při kterých by byla narušena stabilita podpěrných bodů (sloupů nebo stožárů).
- 5. Je zakázáno upevňovat antény, reklamy, ukazatele apod. pod, přes nebo přímo na stožáry elektrického vedení.
- 6. Dodavatel prací musí prokazatelně seznámit své pracovníky, jichž se to týká s ČSN EN 50110-1.
- 7. Pokud není možné dodržet body č. 1 až 4, je možné požádat příslušný provozní útvar provozovatele distribuční soustavy o další řešení (zajištění odborného dohledu pracovníka s elektrotechnickou kvalifikací dle Vyhlášky č. 50/1978 Sb., vypnutí a zajištění zařízení, zaizolování živých částí apod.), pokud nejsou tyto podmínky již součástí jiného vyjádření ke konkrétní stavbě.
- 8. V případě požadavku na vypnutí zařízení po nezbytnou dobu provádění prací je nutné požádat minimálně 2 měsíce před požadovaným termínem. V případě vedení nízkého napětí je možné též požádat o zaizolování části vedení.
- 9. Stavba bude situována tak, aby každá její část včetně dočasných zařízení byla vzdálena nejméně 1,5 m od osy nadzemního zařízení pro elektronickou komunikaci.
- 10. Do vzdálenosti 1,5 metru od osy nadzemního zařízení pro elektronickou komunikaci nebudou používány mechanismy ohrožující provoz zařízení, skladování materiál, zemina, prováděny postřiky nebo jiná činnost, která by mohla ohrozit provoz zařízení nebo jiného zařízení souvisejícího s nadzemní sítí pro elektronickou komunikaci.

Případné nedodržení uvedených podmínek bude řešeno příslušným stavebním úřadem nebo nahlášeno Energetickému regulačnímu úřadu jako správní delikt ve smyslu příslušného ustanovení energetického zákona, spočívající v porušení zákazu provádět činnosti v ochranných pásmech dle § 46 uvedeného zákona.





## PODMÍNKY PRO PROVÁDĚNÍ ČINNOSTÍ V OCHRANNÝCH PÁSMECH ELEKTRICKÝCH STANIC

Ochranné pásmo elektrické stanice je stanoveno v § 46 odst. 6 zákona č. 458/2000 Sb., o podmínkách podnikání a o výkonu státní správy v energetických odvětvích a o změně některých zákonů (energetický zákon), a je vymezeno svislými rovinami vedenými ve vodorovné vzdálenosti:

- a) u venkovních elektrických stanic a dále stanic s napětím větším než 52 kV v budovách 20 metrů vně od oplocení nebo v případě, že stanice není oplocena, 20 metrů od vnějšího líce obvodového zdiva,
- b) u stožárových elektrických stanic a věžových stanic s venkovním přívodem s převodem napětí z úrovně nad 1 kV a menší než 52 kV na úroveň nízkého napětí 7 m od vnější hrany půdorysu stanice ve všech směrech,
- c) u kompaktních a zděných el. stanic s převodem napětí z úrovně nad 1 kV a menší než 52 kV na úroveň nízkého napětí 2 metry od vnějšího pláště stanice ve všech směrech,
- d) u vestavěných el. stanic 1 metr vně od obestavění.

**V ochranném pásmu elektrické stanice je podle § 46 odst. 8 a 10 energetického zákona zakázáno:**

- 1. zřizovat bez souhlasu vlastníka těchto zařízení stavby či umisťovat konstrukce a jiná podobná zařízení, jakož i uskladňovat hořlavé a výbušné látky,
- 2. provádět bez souhlasu vlastníka zemní práce,
- 3. provádět činnosti, které by mohly ohrozit spolehlivost a bezpečnost provozu těchto zařízení nebo ohrozit život, zdraví či majetek osob,
- 4. provádět činnosti, které by znemožňovaly nebo podstatně znesnadňovaly přístup k těmto zařízením.

Pokud stavba nebo stavební činnost zasahuje do ochranného pásma elektrické stanice, je třeba požádat o písemný souhlas vlastníka nebo provozovatele tohoto zařízení na základě § 46 odst. 8 a 11 energetického zákona.

**V ochranném pásmu elektrické stanice je dále zakázáno provádět činnosti, které by mohly mít za následek ohrožení bezpečnosti a spolehlivosti provozu stanice nebo zmenšující či podstatně znesnadňující její obsluhu a údržbu a to zejména:**

- 5. provádět výkopové práce ohrožující záústění podzemních vedení vysokého a nízkého napětí nebo stabilitu stavební části el. stanice (viz podmínky pro činnosti v ochranných pásmech podzemního vedení),
- 6. skladovat či umisťovat předměty bránící přístupu do elektrické stanice nebo k rozvaděčům vysokého nebo nízkého napětí,
- 7. umisťovat antény, reklamy, ukazatele apod.,
- 8. zřizovat oplocení, které by znemožnilo obsluhu el. stanice.

Případné nedodržení uvedených podmínek bude řešeno příslušným stavebním úřadem nebo nahlášeno Energetickému regulačnímu úřadu jako správní delikt ve smyslu příslušného ustanovení energetického zákona spočívající v porušení zákazu provádět činnosti v ochranných pásmech dle § 46 uvedeného zákona.



## PODMÍNKY PRO PROVÁDĚNÍ ČINNOSTÍ V OCHRANNÝCH PÁSMECH NEBO BEZPROSTŘEDNÍ BLÍZKOSTI ZAŘÍZENÍ TECHNICKÉ INFRASTRUKTURY

Ochranné pásmo zařízení technické infrastruktury činí 1 metr po obou stranách od potrubí nebo kabelu.

V ochranném pásmu zařízení technické infrastruktury je zakázáno bez souhlasu společnosti ČEZ Distribuce, a. s., provádět činnosti, které by mohly ohrozit vodárenské, plynárenské, kanalizační nebo jiné zařízení technické infrastruktury, jejich spolehlivost a bezpečnost provozu. Při provádění veškerých činností v ochranném pásmu i mimo ně nesmí dojít k poškození těchto zařízení.

V projektech v bezprostřední blízkosti zařízení technické infrastruktury je nutno dodržet vzájemné vzdálenosti inženýrských sítí dle ČSN 73 6005.



KAP ATELIER s.r.o.  
Patočková 2472/81a  
Praha  
169 00 BŘEVNOV



0000000102128576604

NAŠE ZNAČKA  
001147285370

MÍSTO ODESLÁNÍ / DNE  
Plzeň / 15. 5. 2024

## Vyjádření k projektové dokumentaci ke stavbě ve smyslu energetického zákona a příslušných technických norem

Dobrý den,

reagujeme na váš požadavek ze dne 14. 5. 2024 týkající se vydání vyjádření k projektové dokumentaci pro účely povolení stavby.

V zájmovém území k zamýšlené stavbě a/nebo s ní související činnosti na pozemku parcelní číslo dle PD v katastrálním území Chomutov I vedené pod názvem „Modernizace trakčního vedení v křižovatce ul. Písečná u DPCHJ, Chomutov“ se nachází zařízení **podzemního vedení NN a VN, distribuční trafostanice VN/NN** v našem majetku.

### S předloženou projektovou dokumentací souhlasíme za těchto podmínek:

- 1) Při realizaci stavby bude zajištěna dostatečná ochrana kabelového vedení NN/VN. S kabelem NN/VN nebude při provádění činností bez souhlasu PDS nijak manipulováno. Základy staveb, popř. paty sloupků oplocení, konstrukcí, stožáry lamp VO, stožáry trakčního vedení, sloupky dopravního značení, obrubníky zpevněných ploch (v souběhu), základy opěrných zdí, hrany výkopů apd. budou umístěny ve vzdálenosti min. 0,6 m od krajního kabelu podzemního kabelového vedení a min. 2 m od základu/paty distribuční trafostanice VN/NN. Pod nově budovanými zpevněnými plochami musí být zajištěna dostatečná ochrana kabelů proti mechanickému poškození (uložení kabelu do půlené chráničky s přesahem vjezdu, komunikace nebo zpevněné plochy min. 1 m). Při úpravě povrchu v ochranném pásmu podzemního vedení nesmí dojít ke změně výškové nivelety povrchu terénu oproti současnému stavu, resp. musí být zachována min hloubka uložení kabelů pod komunikací, chodníkem (terénem) a výška přípojkových a rozpojovacích skříní NN nad terénem. Upozorňujeme na dodržení nejmenšího dovoleného krytí (hloubku uložení) stávajících podzemních sítí dle ČSN 73 6005. Místa křížení a souběhy ostatních zařízení a staveb se zařízeními energetickými, komunikačními sítěmi pro elektronickou komunikaci nebo zařízeními technické infrastruktury musí být vyprojektovány a provedeny v souladu s platnými normami a předpisy, zejména s ČSN 33 2000-5-52, ČSN EN 50110-1, ČSN EN 50341-1, ČSN 73 6005 a PNE 33 0000-6, PNE 33 3301, PNE 34 1050, budou viditelně označeny výstražnou fólií tak, aby bylo zřejmé, že se jedná o vodovod/kanalizaci/plynovod/VO/sdělovací vedení apd. Nad podzemním kabelovým vedením nebudou zřizována nová parkovací případně kontejnerová stání.
2. Podmínkou pro zahájení činnosti v blízkosti zařízení distribuční soustavy, resp. v ochranném pásmu je platné sdělení o existenci zařízení v majetku společnosti ČEZ Distribuce, a. s., pro výše uvedené zájmové území, které získáte prostřednictvím Geoportálu (geoportal.cezdistribuce.cz), při dodržení podmínek uvedených ve sdělení a v tomto vyjádření.

3. V dostatečném časovém předstihu před zahájením prací je nutné podat žádost o udělení souhlasu s činností a umístěním stavby v blízkosti zařízení distribuční soustavy, resp. v ochranném pásmu. Postup a formulář je k dispozici na [www.cezdistribuce.cz](http://www.cezdistribuce.cz). Při realizaci stavby je nutné se řídit podmínkami, které budou stanoveny v případě kladného posouzení podané žádosti.
4. Místa křížení a souběhy ostatních zařízení a staveb se zařízeními energetickými, komunikačními sítěmi pro elektronickou komunikaci nebo zařízeními technické infrastruktury musí být vyprojektovány a provedeny v souladu s platnými normami a předpisy, zejména s ČSN 33 2000-5-52, ČSN EN 50110-1, ČSN EN 50341-1, ČSN 73 6005, ČSN 33 3320 a PNE 33 0000-6, PNE 33 3301, PNE 34 1050.
5. V případě nadzemního vedení nn budou pro stavby a konstrukce dodrženy odstupové vzdálenosti uvedené v PNE 33 3302 a hranu výkopu doporučujeme při realizaci stavby umístit min. 1 m od základové části podpěrného bodu.
6. Při realizaci stavby a/nebo provádění související činnosti nesmí dojít v žádném případě k nebezpečnému přiblížení osob, věcí, zařízení nebo mechanismů a strojů k živým částem pod napětím, tj. musí být dodržena minimální vzdálenost 1 m od živých částí zařízení NN (nízkého napětí), 2 m od vedení VN (vysokého napětí) a 3 m od vedení VVN (velmi vysokého napětí), dle PNE 33 0000-6 s vazbou na ČSN EN 50110-1, pokud není větší vzdálenost stanovena v jiném předpisu (např. ČSN ISO 12480-1). V případě, že nebude možné tuto vzdálenost dodržet, je žadatel povinen požádat o vypnutí předmětného elektrického zařízení, případně o dočasné zaizolování vodičů NN.
7. Pracovníci provádějící práce budou prokazatelně poučeni o nebezpečí, které hrozí při nedodržení bezpečnostních předpisů. S ohledem na provádění prací v blízkosti zařízení distribuční soustavy, resp. v ochranném pásmu upozorňujeme na možnost nebezpečných vlivů od elektrického zařízení. Opatření proti těmto vlivům je na straně žadatele, dodavatele prací nebo jimi pověřených osobách. ČEZ Distribuce, a. s., nepřevzme žádnou zodpovědnost za případné škody, které vzniknou následkem poruchy nebo havárie elektrického zařízení za nepředvídaných okolností nebo nedodržením výše uvedených podmínek.
8. Stavbou nebude narušeno stávající uzemnění nadzemního vedení ani statika podpěrných bodů. Nebude-li možné toto dodržet je nutné situaci řešit formou přeložky zařízení distribuční soustavy ve smyslu § 47 zákona č. 458/2000 Sb., v platném znění.
9. V případě činnosti a/nebo stavby v blízkosti elektrického vedení, resp. v ochranném pásmu bude dotčený prostor ze všech stran možného přístupu/vjezdu po celou dobu realizace viditelně označen výstražnou cedulí.
10. Umístěním stavby nesmí dojít ke ztížení přístupu našich pracovníků a pracovníků námi pověřených firem k zařízení v majetku společnosti ČEZ Distribuce, a. s. Při případné úpravě povrchu nesmí dojít ke změně výškové nivelity země oproti současnému stavu.
11. Musí být dodrženy Podmínky pro práce v ochranných pásmech zařízení, které jsou v platném znění k dispozici na [www.cezdistribuce.cz](http://www.cezdistribuce.cz), popř. jsou součástí vydaného sdělení o existenci zařízení v majetku společnosti ČEZ Distribuce, a. s.
12. Dojde-li k obnažení podzemního vedení nebo k poškození energetického zařízení, sítě pro elektronickou komunikaci nebo zařízení se sítí pro elektronickou komunikaci související nebo zařízení technické infrastruktury ve vlastnictví ČEZ Distribuce, a. s., nahlaste nám prosím tuto skutečnost bezodkladně jako poruchu na bezplatnou linku 800 850 860. Poškození nebo mimořádné události způsobené na zařízení žadatelem, dodavatelem prací nebo jimi pověřenými osobami budou opraveny na náklady viníka. Zahrnutí obnažených, případně poškozených částí podzemního vedení může být provedeno pouze po souhlasu vydaném společností ČEZ Distribuce, a. s.
13. Toto vyjádření se nevztahuje na zařízení v majetku společností ČEZ ICT Services, a. s., a Telco Pro Services, a. s.
14. Toto vyjádření nenahrazuje souhlas k zajištění příkonu elektrické energie.

**Platnost tohoto vyjádření je 1 rok od data vydání.**



0000000010212657/6604



# DISTRIBUCE

V případě, že nebudou dodrženy stanovené podmínky, vyhrazujeme si právo kdykoli odvolat své souhlasné vyjádření.

S pozdravem

Ing. Roman Válek

Vedoucí odboru Specializovaná obsluha

ČEZ Distribuce, a. s.

Váš požadavek související s distribucí elektrické energie můžete vyřídit přes Distribuční portál ([www.cezdistribuce.cz/dip](http://www.cezdistribuce.cz/dip)) nebo mobilní aplikaci PROUD (ke stažení na [www.cezdistribuce.cz/proud](http://www.cezdistribuce.cz/proud)).

R4P100 ReqType:Q ReqExtID:0018002964 ProcessID:CS-20240515T110606-0001 DocExtID:0000000072408718 BOLD:001A4A1A12231EEF84D34B98CD1009A4  
BONM:ZISUCSPRN DocType:CZ06IA/16 SAPVp:Dopis-DOP-D42 ZakID:0013546205 DocID:001049830209 IA:544 Ip22:333478742 Ver:XT733D249 QUICK str:3 list:2



D000000010212657/6604





---

ŽADATEL  
KAP atelier, s.r.o.

---

NAŠE ZNAČKA  
0700834718

VYŘIZUJE / LINKA

VYŘÍZENO DNE  
22.04.2024

---

**Sdělení o existenci komunikačního vedení společnosti ČEZ ICT Services, a. s.**

Název akce: **Modernizace trakčního vedení v křižovatce ul. Písečná u DPCHJ, Chomutov**

Účel: **Sloučené územní a stavební řízení**

Vážený zákazníku,

dovolujeme si reagovat na Vaši žádost číslo 0700834718 ze dne 22.04.2024, která se týkala sdělení o existenci komunikačního zařízení na Vámi určeném zájmovém území.

Dle vědomí společnosti ČEZ ICT Services, a. s., se na Vámi vymezeném zájmovém území:  
**nenachází komunikační zařízení v majetku společnosti ČEZ ICT Services, a. s.**

Rovněž upozorňujeme, že není vyloučeno, že se ve Vámi vymezeném zájmovém území nachází jiné zařízení, které není v majetku společnosti ČEZ ICT Services, a. s.

Toto sdělení je platné do 22.04.2025.

Sdělení o existenci či neexistenci sítí představuje skutečnosti tvořící obchodní tajemství společnosti ČEZ ICT Services, a. s. Poskytnuté informace jsou dále také důvěrnými informacemi společnosti ČEZ ICT Services, a. s. S poskytnutými informacemi je potřeba nakládat dle platných právních předpisů, v opačném případě se vystavujete postihu ve smyslu platné právní úpravy. Požadované informace nesmí být předány, sděleny, využity, zpřístupněny, či jiným způsobem postoupeny na jakoukoli třetí osobu bez předchozího prokazatelného souhlasu společnosti ČEZ ICT Services, a. s. Informace o existenci sítí mohou být využity pouze pro účel, pro který byly vyžádány.

**ČEZ ICT Services, a. s.**

Praha, Praha 4  
Duhová 1531/3  
PSČ 140 53  
IČ: 26470411

**Přílohy**

Situační výkres zájmového území

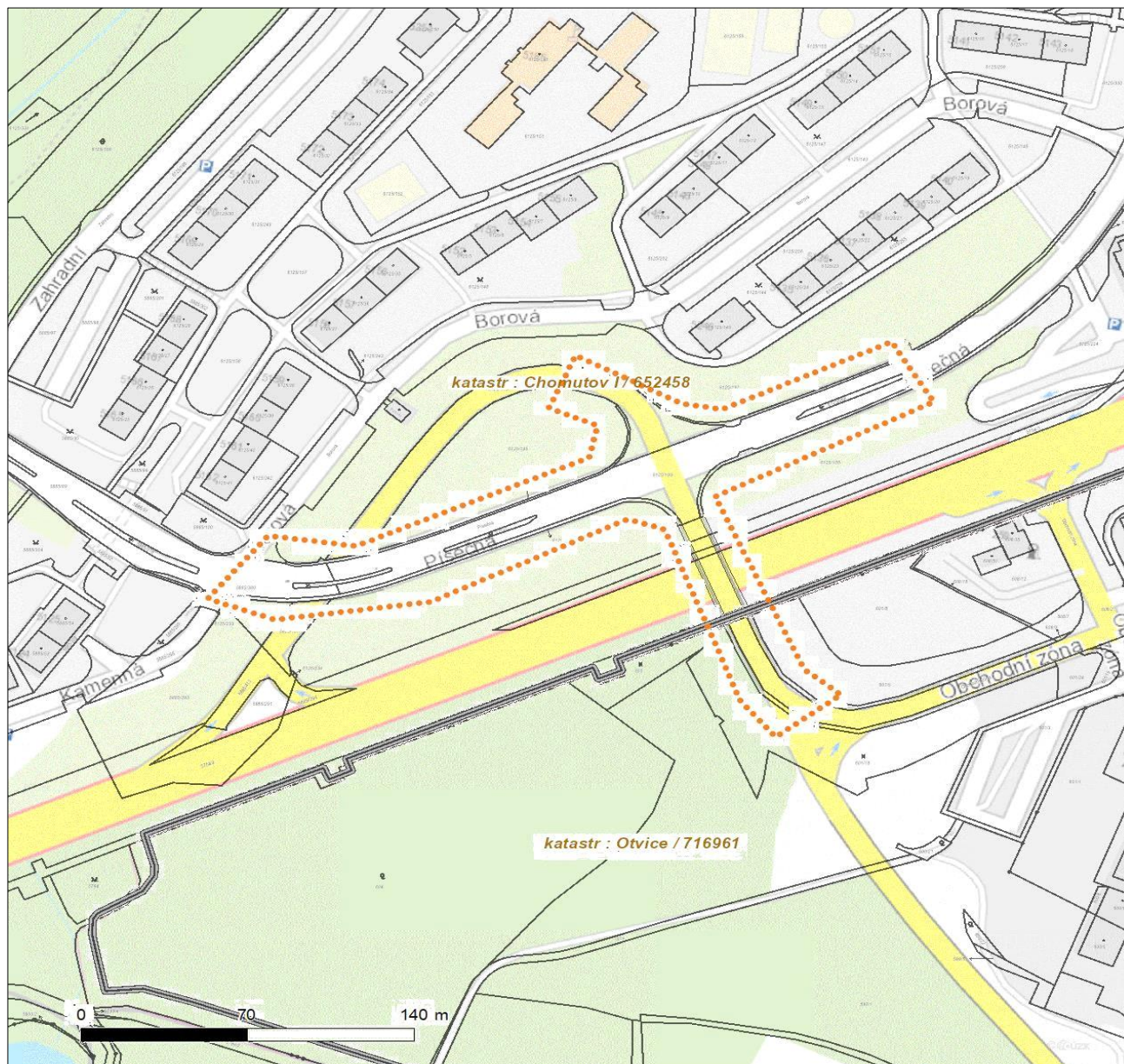




Platí pouze se sdělením číslo 0700834718.

Zakreslené polohy zařízení v příloze jsou pouze informativní.

### Situační výkres zájmového území



#### LEGENDA

- |                                     |                               |
|-------------------------------------|-------------------------------|
| ■ ■ ■ ■ ■ Nadzemní optické vedení   | — Radioreléový spoj vzduch    |
| — Podzemní optické vedení           | ..... Zájmové území           |
| ■ ■ ■ ■ ■ Nadzemní metalické vedení | — Hranice katastrálního území |
| — Podzemní metalické vedení         |                               |





---

ŽADATEL  
KAP atelier, s.r.o.

---

NAŠE ZNAČKA  
1100106804

VYŘIZUJE / LINKA

VYŘÍZENO DNE  
22.04.2024

---

**Sdělení o existenci komunikačního vedení společnosti Telco Infrastructure, s.r.o.**

Název akce: **Modernizace trakčního vedení v křižovatce ul. Písečná u DPCHJ, Chomutov**

Účel: **Sloučené územní a stavební řízení**

Vážený zákazníku,

dovolujeme si reagovat na Vaši žádost číslo 1100106804 ze dne 22.04.2024, která se týkala sdělení o existenci komunikačního zařízení na Vámi určeném zájmovém území.

Dle vědomí společnosti Telco Infrastructure, s.r.o. se na Vámi vymezeném zájmovém území:  
**nenachází komunikační zařízení v majetku společnosti Telco Infrastructure, s.r.o.**

Rovněž upozorňujeme, že není vyloučeno, že se ve Vámi vymezeném zájmovém území nachází jiné zařízení, které není v majetku společnosti Telco Infrastructure, s.r.o.

Toto sdělení je platné do 22.04.2025.

Sdělení o existenci či neexistenci sítí představuje skutečnosti tvořící obchodní tajemství společnosti Telco Infrastructure, s.r.o. Poskytnuté informace jsou dále také důvěrnými informacemi společnosti Telco Infrastructure, s.r.o. S poskytnutými informacemi je potřeba nakládat dle platných právních předpisů, v opačném případě se vystavujete postihu ve smyslu platné právní úpravy. Požadované informace nesmí být předány, sděleny, využity, zpřístupněny, či jiným způsobem postoupeny na jakoukoli třetí osobu bez předchozího prokazatelného souhlasu společnosti Telco Infrastructure, s.r.o. Informace o existenci sítí mohou být využity pouze pro účel, pro který byly vyžádány.

S pozdravem

**Telco Infrastructure, s.r.o.**

Praha, Praha 4  
Duhová 1531/3  
PSČ 140 00  
IČ: 08425817

**Přílohy**

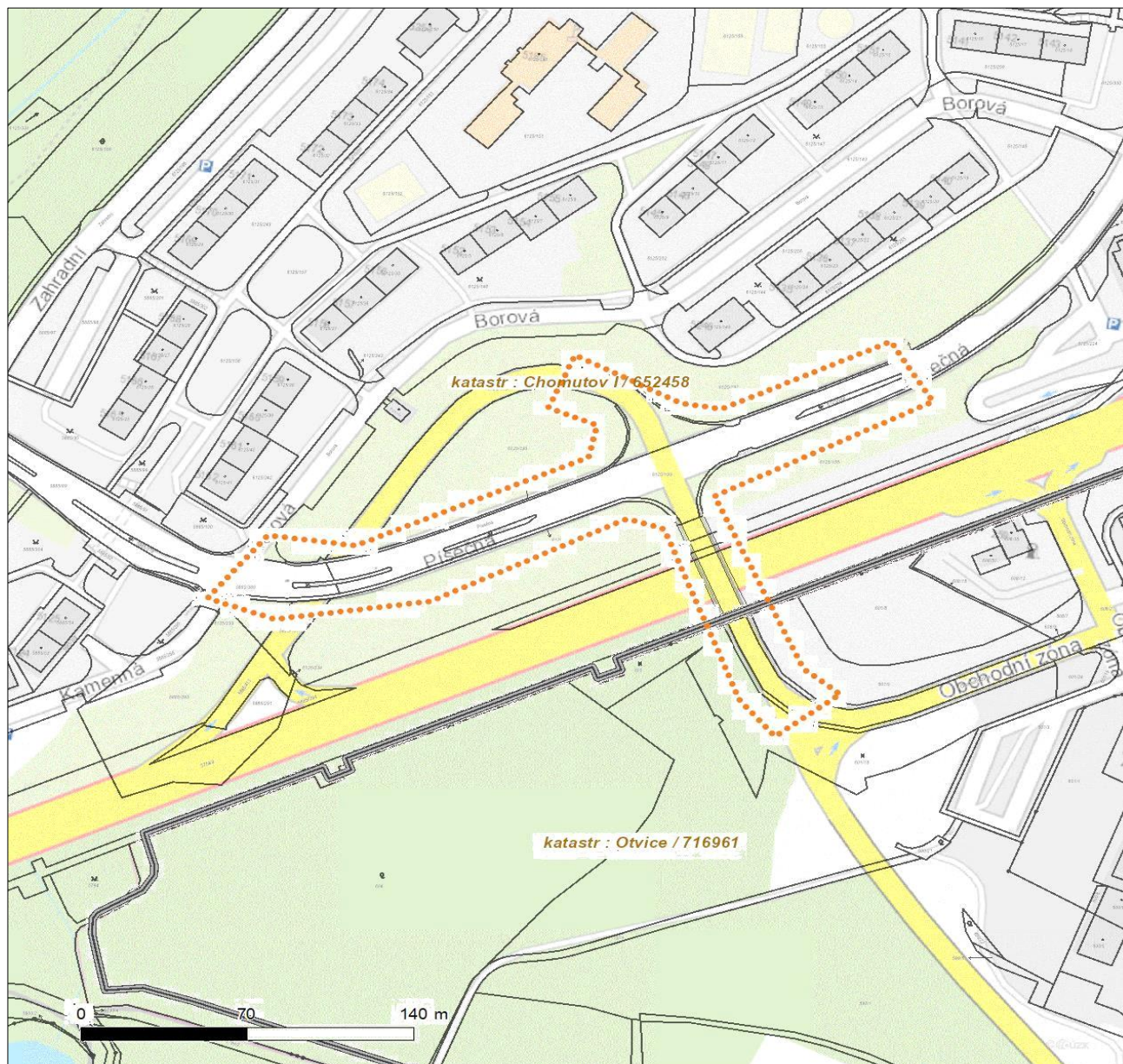
Situační výkres zájmového území



Platí pouze se sdělením číslo 1100106804.

Zakreslené polohy zařízení v příloze jsou pouze informativní.

### Situační výkres zájmového území



#### LEGENDA

- |                                   |                               |
|-----------------------------------|-------------------------------|
| ■ ■ ■ ■ Nadzemní optické vedení   | — Radioreléový spoj vzduch    |
| — Podzemní optické vedení         | ..... Zájmové území           |
| ■ ■ ■ ■ Nadzemní metalické vedení | — Hranice katastrálního území |
| — Podzemní metalické vedení       |                               |



---

ŽADATEL  
KAP atelier, s.r.o.

---

NAŠE ZNAČKA  
0201716100

VYŘIZUJE / LINKA

VYŘÍZENO DNE  
22.04.2024

---

**Sdělení o existenci komunikačního vedení společnosti Telco Pro Services, a. s.**

Název akce: **Modernizace trakčního vedení v křižovatce ul. Písečná u DPCHJ, Chomutov**

Účel: **Sloučené územní a stavební řízení**

Vážený zákazníku,

dovolujeme si reagovat na Vaši žádost číslo 0201716100 ze dne 22.04.2024, která se týkala sdělení o existenci komunikačního zařízení na Vámi určeném zájmovém území.

Dle vědomí společnosti Telco Pro Services, a. s. se na Vámi vymezeném zájmovém území:  
**nenachází komunikační zařízení v majetku společnosti Telco Pro Services, a. s.**

Rovněž upozorňujeme, že není vyloučeno, že se ve Vámi vymezeném zájmovém území nachází jiné zařízení, které není v majetku společnosti Telco Pro Services, a. s.

Toto sdělení je platné do 22.04.2025.

Sdělení o existenci či neexistenci sítí představuje skutečnosti tvořící obchodní tajemství společnosti Telco Pro Services, a. s. Poskytnuté informace jsou dále také důvěrnými informacemi společnosti Telco Pro Services, a. s. S poskytnutými informacemi je potřeba nakládat dle platných právních předpisů, v opačném případě se vystavujete postihu ve smyslu platné právní úpravy. Požadované informace nesmí být předány, sděleny, využity, zpřístupněny, či jiným způsobem postoupeny na jakoukoli třetí osobu bez předchozího prokazatelného souhlasu společnosti Telco Pro Services, a. s. Informace o existenci sítí mohou být využity pouze pro účel, pro který byly vyžádány.

S pozdravem

**Telco Pro Services, a. s.**

Praha, Praha 4

Duhová 1531/3

**Přílohy**

Situační výkres zájmového území

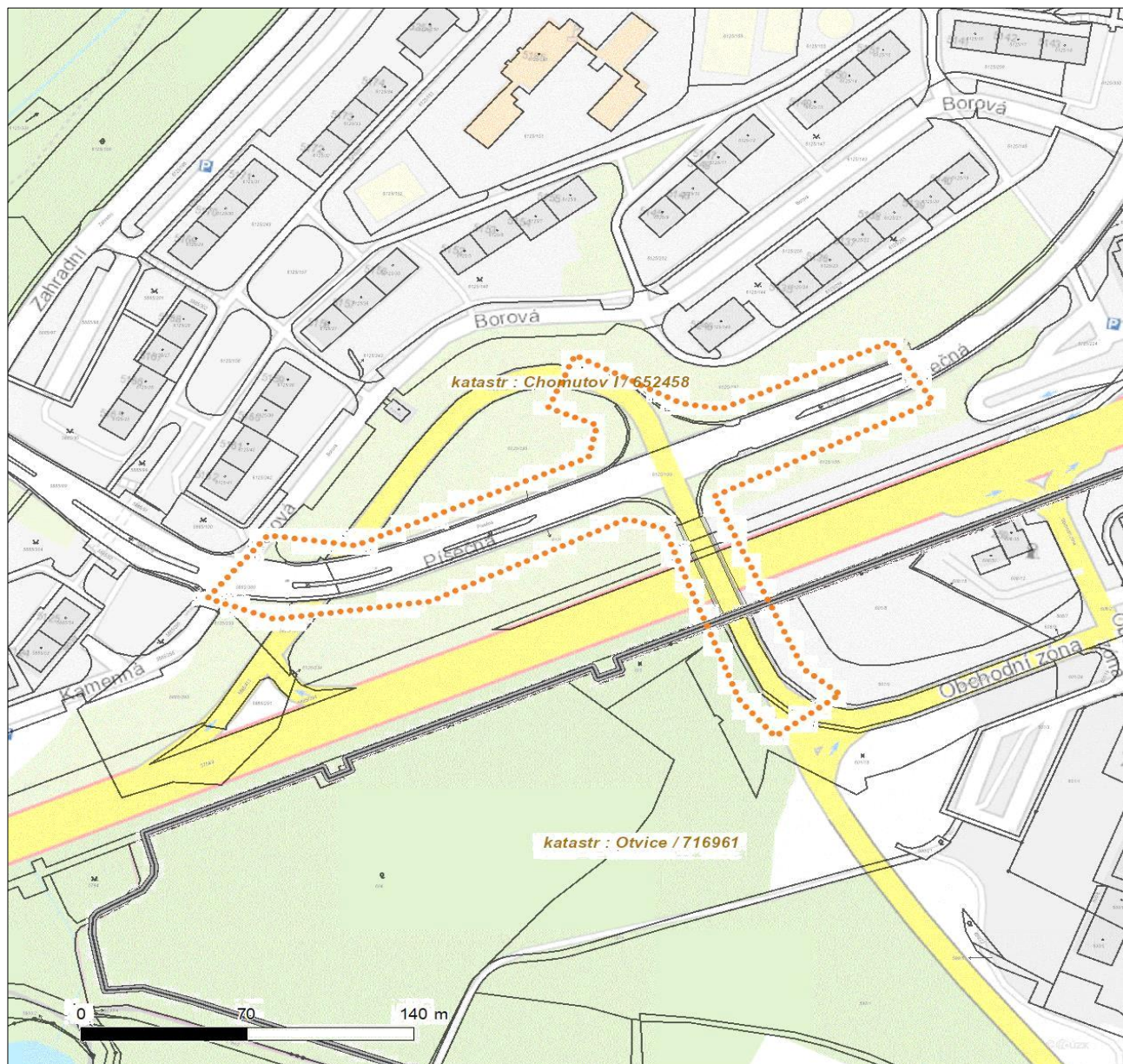




Platí pouze se sdělením číslo 0201716100.

Zakreslené polohy zařízení v příloze jsou pouze informativní.

### Situační výkres zájmového území



#### LEGENDA

- |                                   |                               |
|-----------------------------------|-------------------------------|
| ■ ■ ■ ■ Nadzemní optické vedení   | — Radioreléový spoj vzduch    |
| — Podzemní optické vedení         | ..... Zájmové území           |
| ■ ■ ■ ■ Nadzemní metalické vedení | — Hranice katastrálního území |
| — Podzemní metalické vedení       |                               |

*KAP ATELIER s.r.o.  
Gabriela Blašková  
Patočkova č.p. 2472/81a  
169 00 Praha - Břevnov*

ŽÁDOST ZE DNE	NAŠE ZNAČKA	VYŘIZUJE / Kontakt	Datum vyřízení
22.04.2024	2024/03/6316/RHIM	Ing. Radek Himmel / +420 601 315 295 <i>radek.himmel@cez.cz</i>	22.4.2024

## **Vyjádření ČEZ Teplárenská, a.s.**

**Název akce: Modernizace trakčního vedení v křižovatce ul. Písečná u DPCHJ, Chomutov**

### **Důvod žádosti: Zákres sítí**

Vážený zákazníku,

dovolujeme si reagovat na Vaši žádost ze dne 22.04.2024 o sdělení existence zařízení společnosti ČEZ Teplárenská, a.s., ve Vámi vymezeném zájmovém území.

Ve Vámi uvedeném zájmovém území se **nachází nebo do jeho ochranného pásma zasahují**, tato zařízení ČEZ Teplárenská, a.s.:

Typ zařízení	střet ano / ne	Typ zařízení	střet ano / ne
Parovod/kondenzát	NE	datové vedení (např. optický kabel)	NE
Horkovod/teplovod	ANO	veřejné osvětlení	NE
Plynovod	NE	Přípojka NN	NE
Stavební objekty	ANO		

Přibližný průběh tras sítí – technické infrastruktury zasíláme v příloze tohoto sdělení. Tento záměr je pouze orientační, před zahájením prací je nutno tato zařízení vytyčit pracovníkem naší společnosti.

Přesné určení uložení/umístění našeho zařízení zajistí stavebník ručně kopanými sondami na námi určených místech.

Bez vytyčení trasy a přesného určení uložení/umístění našeho zařízení nesmí být stavebníkem zahájeny stavební činnosti.

Doplňující informace:

ČEZ Teplárenská, a.s.

sídlo: Duhová 1444/2, 140 00 Praha, IČO: 27309941, DIČ: CZ27309941,  
společnost zapsána v obchodním rejstříku vedeném u Městského soudu v Praze pod sp. zn. B 17910  
korespondenční adresa: Teplická 874/8, 405 49 Děčín IV,  
e-mail: cezteplarenska@cez.cz, www.cezteplarenska.cz



Zároveň si Vás dovoluujeme upozornit, že v zájmovém území se můžou nacházet rovněž jiná zařízení, která nejsou v majetku společnosti ČEZ Teplárenská, a.s.

**Všeobecná ustanovení ke stavební činnosti v zájmovém území:**

- a) při provádění výkopových prací požaduje společnosti ČEZ Teplárenská, a.s. dodržení vzdáleností a podmínek pro stavební činnosti v blízkosti ochranných pásem dle ustanovení § 87 zákona č. 458/2000 Sb., energetický zákon.
- b) případná místa křížení s podzemním rozvodným teplárenským zařízením nesmí být zakryta dříve, než budou zkontrolována pověřeným pracovníkem ČEZ Teplárenská, a.s.
- c) stavebník musí oznámit ČEZ Teplárenské, a.s. termín zahájení výkopových prací nejméně 3 pracovní dny předem. Za oznámení se rozumí okamžik doručení oznámení příslušnému lokálnímu správci společnosti ČEZ Teplárenská, a.s.
- d) stavebník, si před zahájením výkopových prací musí zajistit u ČEZ Teplárenské, a.s. podklady pro přesné zakreslení podzemních rozvodných teplárenských zařízení.
- e) při provádění výkopových a stavebních prací, případně terénních úprav v ochranném pásmu ve smyslu § 87 zákona 458/2000 Sb. nesmí dojít k poškození rozvodného tepelného zařízení.

Společnost ČEZ teplárenská, a.s. upozorňuje, že toto sdělení nenahrazuje vyjádření, resp. souhlas, který musí obsahovat podmínky, za kterých je udělen, společnosti ČEZ Teplárenská, a.s. zejména dle ustanovení § 87 odst. 4 zákona č. 458/2000 Sb.

Toto vyjádření se nedotýká práv a povinností vyplývajících ze zákona č. 183/2006 Sb., stavební zákon a zákona č. 500/2004 Sb., správní řád nemůže být považováno za souhlas účastníka v územním nebo stavebním řízení.

Osobní údaje subjektu údajů jsou zpracovávány v souladu s relevantními českými a evropskými právními předpisy. Bližší informace týkající se zpracovávání osobních údajů jsou uvedeny na webových stránkách ČEZ Teplárenská, a.s. <https://www.cezteplarenska.cz/cs/o-spolecnosti/informace-o-zpracovani-osobnich-udaju> příp. mohou být poskytnuty od ČEZ Teplárenská, a.s. na základě žádosti subjektu údajů. Proti zpracování osobních údajů na základě oprávněných zájmů ČEZ Teplárenská, a.s. máte právo kdykoli podat námitku.

Platnost našeho vyjádření je jeden rok ode dne vystavení.



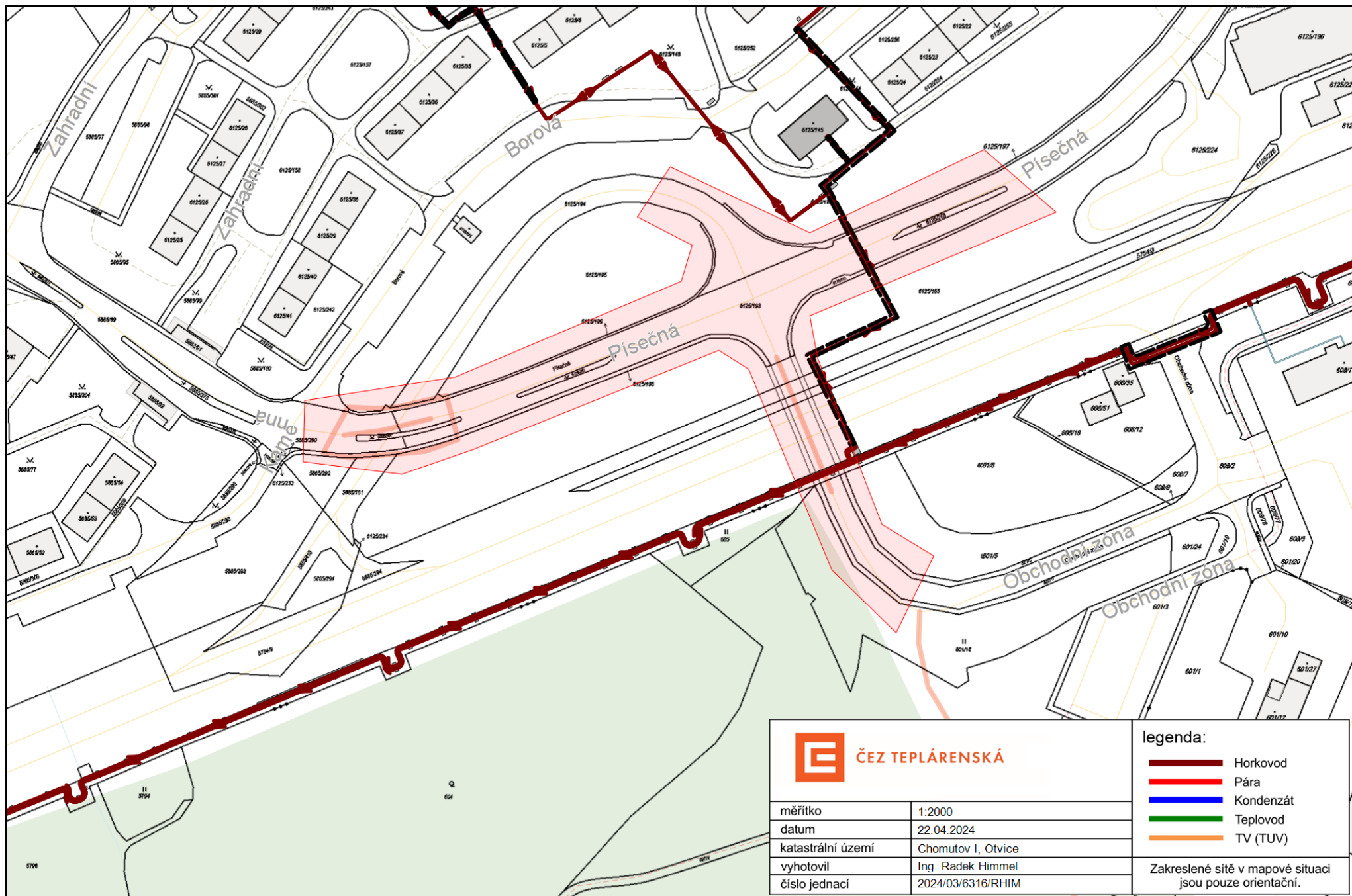


S pozdravem

Ing. Dyr Jiří Ph.D., MBA  
Manažer provozní jednotky Západ  
jiri.dyr@cez.cz  
+420 725 520 685



ČEZ Teplárenská, s.s.  
Duhová 1444/2  
140 00 Praha  
IČO: 273 09 941  
(6)



## Přehled dotčených katastrálních území a parcel

Kód katastrálního území	Katastrální území	Parcelní číslo
652458	Chomutov I	5754/2
652458	Chomutov I	5754/3
652458	Chomutov I	5790/1
652458	Chomutov I	5885/89
652458	Chomutov I	5885/101
652458	Chomutov I	5885/292
652458	Chomutov I	6125/143
652458	Chomutov I	6125/165
652458	Chomutov I	6125/192
652458	Chomutov I	6125/193
652458	Chomutov I	6125/194
652458	Chomutov I	6125/195
652458	Chomutov I	6125/197
652458	Chomutov I	6125/198
652458	Chomutov I	6125/199
652458	Chomutov I	6125/215
652458	Chomutov I	5885/381
652458	Chomutov I	6125/267
652458	Chomutov I	6125/268
716961	Otvice	601/5
716961	Otvice	601/6
716961	Otvice	601/7
716961	Otvice	601/18
716961	Otvice	605
716961	Otvice	608/2

*KAP ATELIER s.r.o.  
Gabriela Blašková  
Patočkova č.p. 2472/81a  
169 00 Praha - Břevnov*

ŽÁDOST ZE DNE	NAŠE ZNAČKA	VYŘIZUJE / Kontakt	Datum vyřízení
10.05.2024	2024/03/6487/RHIM	Ing. Radek Himmel / +420 601 315 295 <i>radek.himmel@cez.cz</i>	20.5.2024

## **Vyjádření ČEZ Teplárenská, a.s.**

### **Název akce: Modernizace trakčního vedení v křižovatce ul. Písečná, Chomutov**

#### **Důvod žádosti: Územní a stavební řízení**

V uvedeném zájmovém území – Modernizace trakčního vedení v křižovatce ul. Písečná, Chomutov v kú.: Chomutov I, Otvice, dle zákresu – se **nachází** zařízení ve správě **ČEZ Teplárenská a.s.** Odbor VaP RT Chomutov, Jirkov, Kadaň.

#### **Podmínky pro provádění stavebních činností a terénních úprav v ochranném pásmu zařízení pro rozvod tepla.**

- 1) Dokumentace předkládaná jako podklad pro vydání našeho stanoviska k územnímu řízení musí být zpracována v souladu se zákonem č. 283/2021 Sb. stavební zákon, v platném znění. Jedno vyhotovení předložené projektové dokumentace si ponecháme pro vlastní potřebu.
- 2) Dojde-li plánovanou výstavbou ke změně využití pozemkových parcel, na kterých je uloženo stávající zařízení pro rozvod tepla, musí být před vydáním našeho souhlasu k územnímu řízení podepsán souhlas se záznamem existujícího věcného břemene do katastru nemovitostí s vlastníkem pozemků. V případě, že žádá o změnu rozsahu VB zajistí žadatel vklad do KN.
- 3) Při návrhu umístění stavby je nutné respektovat ochranné pásmo teplárenského zařízení, stanovené zákonem č. 458/2000 Sb., § 87, ve kterém nesmí být umístěny žádné stavby ani vzrostlá zeleň. Šířka ochranného pásma je stanovena zákonem č. 458/2000 Sb., a vymezena svislými rovinami vedenými po obou stranách zařízení na výrobu či rozvod tepla ve vodorovné vzdálenosti měřené kolmo k tomuto zařízení, která činí 2,5 m. Podél hranice ochranného pásma zařízení pro rozvod tepla musí být zachován manipulační pruh v minimální šíři 5 m, který je nezbytný pro zajištění provozu, oprav a údržby tohoto zařízení.

**ČEZ Teplárenská, a.s.**

sídlo: Duhová 1444/2, 140 00 Praha, IČO: 27309941, DIČ: CZ27309941,  
společnost zapsána v obchodním rejstříku vedeném u Městského soudu v Praze pod sp. zn. B 17910  
korespondenční adresa: Teplická 874/8, 405 49 Děčín IV,  
e-mail: cezteplarenska@cez.cz, www.cezteplarenska.cz



Objekty trvalého charakteru nesmí žádnou svojí částí zasahovat do výše uvedeného manipulačního pruhu. Ploty spojené se zemí pevným základem je nutné umísťovat min. ve vzdálenosti 5 m od vnější hranice ochranného pásma a ploty bez základů lze umístit na hranici ochranného pásma.

- 4) Veškerá místa křížení zařízení pro rozvod tepla je nezbytné řešit v souladu s ČSN 73 6005.
- 5) Je-li nezbytné křížení zařízení pro rozvod tepla a jeho ochranného pásma inženýrskými sítěmi, musí být křížení provedeno kolmo mimo místa šachet, lomů a kompenzátorů. Křížující zařízení musí být uloženo v ocelové nebo provozovatelem rozvodu tepla odsouhlasené chráničce přesahující zařízení pro rozvod tepla oboustranně minimálně 1 m. Chránička musí být uložena minimálně 0,5 m od zařízení pro rozvod tepla.
- 6) V případě, že je nezbytné křížit zařízení pro rozvod tepla větším množstvím inženýrských sítí požadujeme tyto uložit v chráničkách (viz. bod 4) do společného koridoru.
- 7) Je-li nezbytné křížení zařízení pro rozvod tepla a jeho ochranného pásma pozemní komunikací, musí být křížení provedeno kolmo mimo místa šachet, lomů a kompenzátorů. Zařízení pro rozvod tepla musí být uloženo do ocelové chráničky s kluzným vedením po 120°. Chráničky je nutné zakončit kontrolní a z jedné strany montážní šachtou dle provozovatelem rozvodu tepla odsouhlasené projektové dokumentace.
- 8) Pokud musí být trasy inženýrských sítí a komunikací navrhovány souběžně se zařízením rozvodu tepla, musí být umístěny alespoň v takové vzdálenosti, aby se ochranná pásma obou sítí vzájemně nepřekrývala.
- 9) Pokud si provádění stavby vyžádá odstávku zařízení rozvodu tepla, je nutné respektovat zákon č. 458/2000 Sb., a vyhlášku č. 194/2007 Sb. Odstávka musí být provedena mimo topnou sezónu (viz. vyhláška č. 194/2007 Sb.) při splnění podmínek uvedených v zákoně č. 458/2000 Sb., § 76, odst. 4 (ohlašovací povinnost) a za předpokladu, že zhotovitel uhradí objednateli náklady s ní spojené. V případě přepojování v době plánované letní odstávky (tj. v červenci nebo v srpnu) nebudou náklady s ní spojené účtovány.
- 10) Potrubí rozvodu tepla může být v provozu celoročně. Narušení těsnosti jakéhokoliv potrubí je zdraví a životu nebezpečné z důvodu vysokých teplot a tlaků média.

Podmínky, pro realizaci stavby, které budou uvedeny ve stavebním řízení:

- 1) Stavebník musí minimálně pět pracovních dnů předem oznámit technikovi příslušné provozní oblasti rozvodu tepla Odbor VaP RT Chomutov, Jirkov, Kadaň (oblastní technik pan Marián Dický, tel: +420 724 103 589, marian.dicky@cez.cz) termín zahájení prací. Na základě tohoto oznámení bude stavebníkovi, v souladu s § 87, odst. 4 zákona č. 458/2000 Sb., vydán souhlas s prováděním prací v ochranném pásmu zařízení pro rozvod tepla včetně stanovení prováděcích podmínek.
- 2) Stavebník musí na své náklady před zahájením prací zajistit přesné vytyčení zařízení pro rozvod tepla a následně prokazatelně seznámit s jeho polohou pracovníky, kteří budou stavební práce provádět. V případě nejasností ověří přesnou polohu zařízení ručně kopanou sondou.
- 3) Výkopové práce v místech křížení zařízení pro rozvod tepla musí být prováděny ručně a to:
  - a) ve vzdálenosti 1 m oboustranně od vnější hrany tělesa topného kanálu,
  - b) ve vzdálenosti 2,5 m oboustranně od hrany vnější izolace u zařízení v bezkanálovém provedení.
- 4) Místa křížení musí být před zahrnutím zkontrolována a písemně předána technikovi ČEZ Teplárenská, a.s. popř. jím pověřenému zaměstnanci.
- 5) Budeme neprodleně přizváni ke každému obnažení našeho zařízení, včetně provádění každé sondy. Pokud bude odhaleno poškození našeho zařízení bez naší přítomnosti, budeme nuceni předpokládat, že poškození způsobila stavba.
- 6) Po ukončení stavby – nejpozději do její kolaudace bude předáno technikovi ČEZ Teplárenská, a.s. popř. jím pověřenému zaměstnanci geodetické zaměření stavby, která se nachází v ochranném pásmu zařízení pro rozvod tepla v elektronické podobě zpracované dle podmínek umístěných na [geoportal.cezteplarenska.cz](http://geoportal.cezteplarenska.cz)

Doplňující informace:



*Dodržet odstupové vzdálenosti od horkovodu.*

Osobní údaje subjektu údajů jsou zpracovávány v souladu s relevantními českými a evropskými právními předpisy. Bližší informace týkající se zpracovávání osobních údajů jsou uvedeny na webových stránkách ČEZ Teplárenská, a.s. <https://www.cezteplarenska.cz/cs/o-spolecnosti/informace-o-zpracovani-osobnich-udaju> příp. mohou být poskytnuty od ČEZ Teplárenská, a.s. na základě žádosti subjektu údajů. Proti zpracování osobních údajů na základě oprávněných zájmů ČEZ Teplárenská, a.s. máte právo kdykoli podat námitku.

Stavba bez dalších podmínek.

Platnost našeho vyjádření je jeden rok ode dne vystavení.

S pozdravem

Ing. Dyr Jiří Ph.D., MBA  
Manažer provozní jednotky Západ  
jiri.dyr@cez.cz  
+420 725 520 685

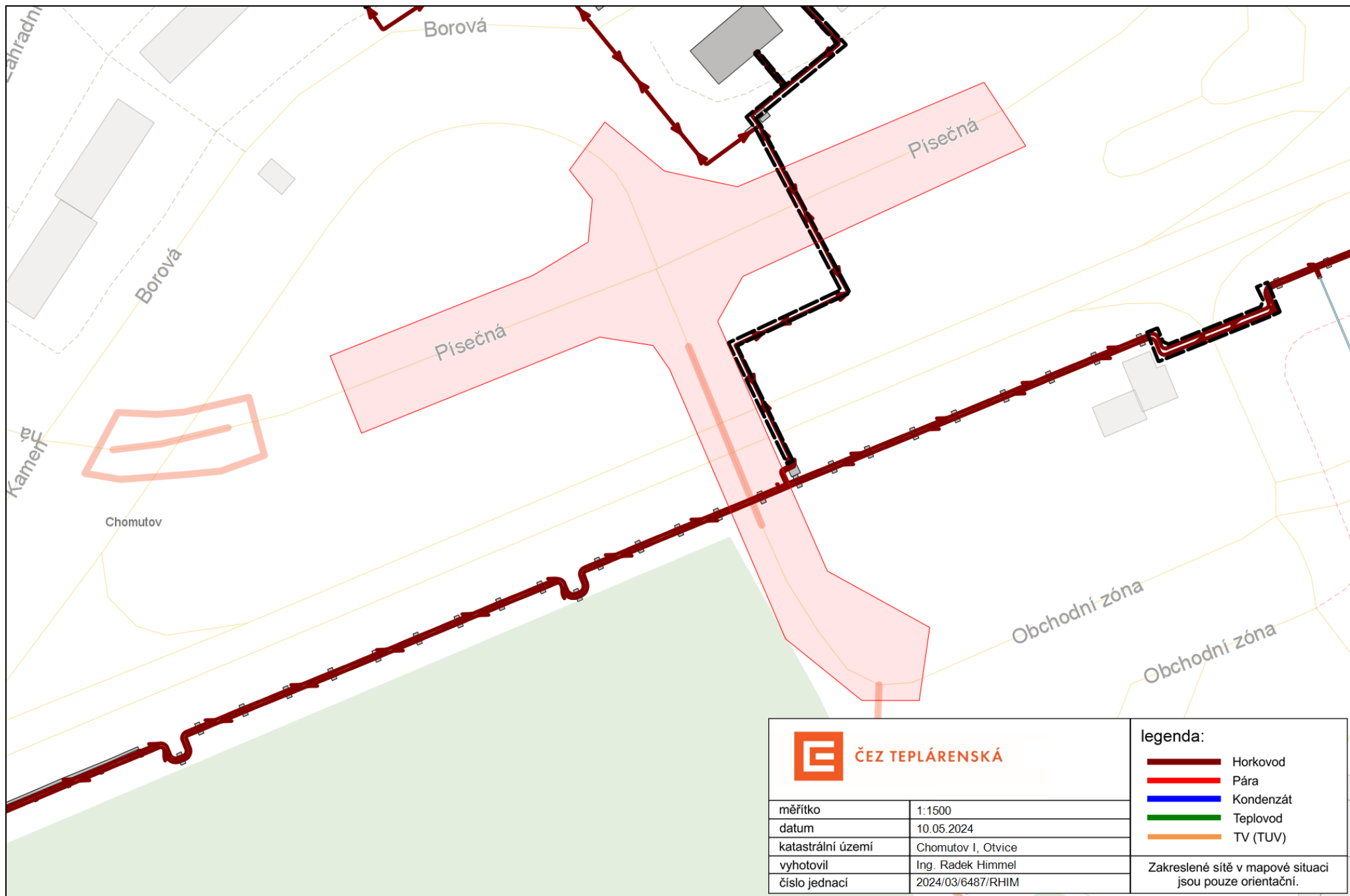


ČEZ Teplárenská, a.s.  
Duhová 1444/2  
140 00 Praha  
IČO: 273 09 941  
(6)

Přílohy:

- 1) Mapová situace
- 2) Dotčené katastrální území a parcely





## Přehled dotčených katastrálních území a parcel

Kód katastrálního území	Katastrální území	Parcelní číslo
652458	Chomutov I	5754/2
652458	Chomutov I	5754/3
652458	Chomutov I	5790/1
652458	Chomutov I	6125/165
652458	Chomutov I	6125/192
652458	Chomutov I	6125/193
652458	Chomutov I	6125/194
652458	Chomutov I	6125/195
652458	Chomutov I	6125/197
652458	Chomutov I	6125/198
652458	Chomutov I	6125/199
652458	Chomutov I	6125/215
652458	Chomutov I	6125/267
652458	Chomutov I	6125/268
716961	Otvice	601/5
716961	Otvice	601/6
716961	Otvice	601/7
716961	Otvice	601/18
716961	Otvice	605
716961	Otvice	608/2



naše značka  
5003052631

vyřizuje  
Jaroslav Kápička

e-mail  
technici@gasnet.cz

datum  
22.04.2024

KAP ATELIER s.r.o.  
Revoluční 36/2  
43001 Chomutov

Věc:

**Modernizace trakčního vedení v křižovatce ul. Písečná u DPCHJ, Chomutov**

K.ú. - p.č.: Chomutov I, Otvice

Stavebník: KAP ATELIER s.r.o., Revoluční 36/2, 43001 Chomutov

Účel stanoviska: Povolení stavby - stavební režim (ÚR+SP)

GasNet, s.r.o., jako provozovatel distribuční soustavy (PDS) a technické infrastruktury, zastoupený GasNet Služby, s.r.o., vydává toto stanovisko:

V zájmovém území vyznačeném v příloze tohoto stanoviska, nejsou umístěna žádná provozovaná plynárenská zařízení a plynovodní přípojky ve vlastnictví nebo správě GasNet, s.r.o.. Mohou se zde nacházet plynárenská zařízení jiných vlastníků či správců, případně i dlouhodobě nefunkční/neprovozovaná plynárenská zařízení bez dostupných informací o jejich poloze a vlastnictví.

V rozsahu území vyznačeného v příloze souhlasíme s povolením stavby dle zákona 183/2006 Sb. ve znění pozdějších předpisů např. s vydáním územního rozhodnutí, zjednodušeným územním řízením, vydáním územního souhlasu, uzavřením veřejnoprávní smlouvy, ohlášením, stavebním povolením, veřejnoprávní smlouvou o provedení stavby nebo oznámením stavebního záměru s certifikátem autorizovaného inspektora.

V případě uzavření veřejnoprávní smlouvy nebude GasNet, s.r.o. ani GasNet Služby, s.r.o., jako zmocněnec GasNet, s.r.o., účastníkem územního ani stavebního řízení a nebudou uvedeni ve třetích osobách veřejnoprávní smlouvy.

Platí pouze pro území vyznačené v příloze tohoto stanoviska a to 24 měsíců ode dne jeho vydání.

Stanovisko bylo vygenerováno na základě vaší žádosti automaticky.

V případě dotčení pozemku v majetku společnosti GasNet, s.r.o. je třeba dále projednat smluvní vztah k tomuto pozemku. Kontakt na projednání naleznete na adrese [www.gasnet.cz/cs/kontaktni-system/](http://www.gasnet.cz/cs/kontaktni-system/), činnost "Smluvní vztahy - pozemky a budovy plynárenských zařízení", případně na Zákaznické lince GasNet 555 90 10 10.

**GasNet Služby, s.r.o.**

Plynárenská 499/1 · Zábřovice · 602 00 Brno · T 555 90 10 10 · [www.gasnet.cz](http://www.gasnet.cz)

IČ: 27935311 · DIČ: CZ27935311

**Zápis do obchodního rejstříku:** Krajský soud v Brně, sp. zn. C 57165, dne 26. 7. 2007

**Certificate of incorporation:** Regional Court in Brno, ref. number C 57165, on 26th July 2007

Zákaznická linka GasNet 555 90 10 10, [info@gasnet.cz](mailto:info@gasnet.cz), [www.gasnet.cz](http://www.gasnet.cz)

Za správnost a úplnost dokumentace předložené s žádostí včetně jejího souladu s platnými předpisy plně zodpovídá její zpracovatel. Stanovisko nenahrazuje případná další stanoviska k jiným částem stavby.

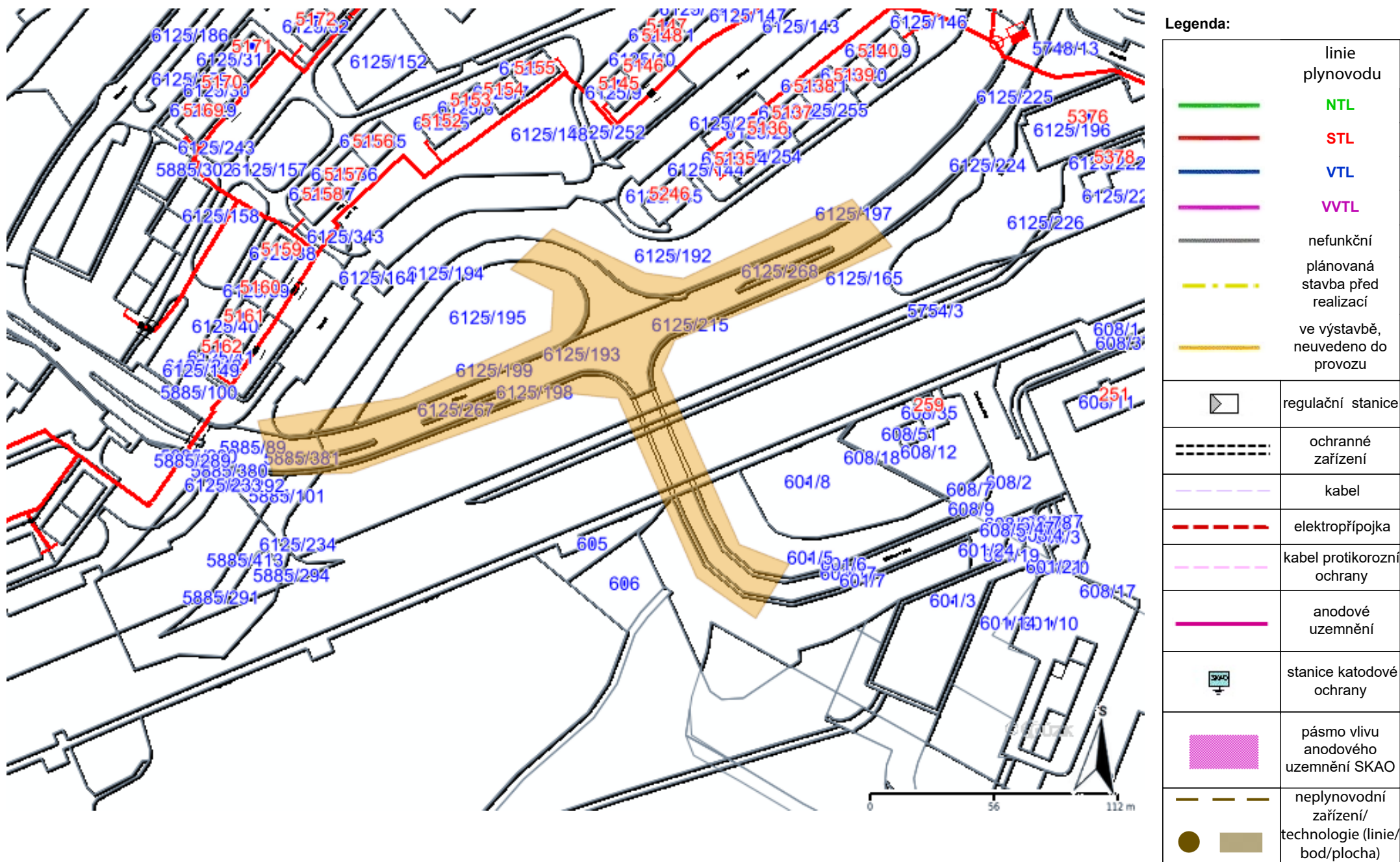
V případě další korespondence nebo jednání (např. změna stavby) uvádějte naši značku - 5003052631 a datum tohoto stanoviska. Kontakty jsou k dispozici na <https://www.gasnet.cz/cs/kontaktni-system/>.

A handwritten signature in purple ink, appearing to read 'Kápička', is placed over a rectangular area that has been redacted from the document.

GasNet, s.r.o.  
zastoupená společností GasNet Služby, s.r.o., IČ 27935311  
Jaroslav Kápička  
Vedoucí zpracování externích požadavků  
Odbor zpracování externích požadavků

Přílohy: Orientační zakres plynárenského zařízení

Provozovatel DS: GasNet, s.r.o.; Stavebník: KAP ATELIER s.r.o., Revoluční 36/2, 43001 Chomutov. K.ú.: Chomutov I, Otvice.







Váš dopis zn.: **elektronické podání**  
Ze dne: **22.04.2024**  
Naše značka: **SCVKZAD201305**  
Vyžuje: **Vlastimil Kothánek**  
Datová schránka: **f7rf9ns**  
Telefon: **840 111 111**  
E-mail: **info@scvk.cz**  
Datum: **23.04.2024**

Adresa žadatele:  
**Kap atelier, s.r.o.**  
**Revolu ní 36/2**  
**43001 Chomutov**

## Vyjád ení spole nosti Severo eské vodovody a kanalizace, a.s.

Název akce:	Modernizace trak ního vedení v k ižovatce ul. Píse ná u DPCHJ, Chomutov
Ú el vyjád ení:	Existence za ízení ve správ S VK
Zájmové území:	Okres: Chomutov
	Obec: Chomutov
	ást obce, ulice, .p.:Chomutov, Borová, 5160
Žadatel:	Kap atelier, s.r.o.
Tel., e-mail	733737535, blaskova@kapatelier.cz
Investor:	neuvedeno
Adresa, tel., e-mail	neuvedeno
Projektant:	neuvedeno
Vlastník dot ené IS	SVS
Platnost vyjád ení:	<b>jeden rok ode dne vyhotovení</b> (v p ípad , že Váš zájem nadále trvá, požádejte p ed uplynutím této lh ty o prodloužení platnosti vyjád ení)

Ve výše uvedeném zájmovém území **se nachází** za ízení provozovaná spole ností Severo eské vodovody a kanalizace, a.s. a jejich ochranná nebo bezpe nostní pásma. Konkrétn se jedná o:

Kanalizace DN<500 , Kanalizace DN>=500 , Vodovodní ad DN<500

Uvedené za ízení je zakresleno v p íloze .1, jež je nedílnou sou ástí poskytnuté informace. Zákres liniových vedení slouží pouze jako orienta ní informace o jeho existenci a nenahrazuje skute né umíst ní za ízení v zájmovém území.

Skute né umíst ní za ízení je nutno zjistit vyty ením p ímo na míst , nejlépe p ed zahájením projektových prací. V p ípad nejasností budou provedeny kopané sondy i vyty ení inspek ní kamerou.

Stavebník je povinen neprodlen ohlásit p ípadné poškození vodohospodá ského za ízení provozovateli. Stavebník odpovídá za eventuální škodu na vodohospodá ském za ízení zp sobenou svojí inností.

P ípadná existence vodovodních i kanaliza ních p ípojek není p edm tem tohoto stanoviska. Se žádostí o informaci o existenci p ípojek se obraíte na vlastníky p ípojek, kdy vlastníkem vodovodní nebo kanaliza ní p ípojky, pop ípad jejich ásti z ízených p ede nabytí ú innosti zákona . 274/2001 Sb. Zákona o vodovodech a kanalizacích v platném zn ní, je vlastník pozemku nebo stavby p ípojené na vodovod nebo kanalizaci, neprokáže-li se opak.

V p ípad , že Vám byl na Vaši žádost poskytnut vektorový zakreslání , Vás upozor ujeme, že tato data mohou být využita pouze pro ú ely zám ru, na které bylo vyjád ení vydáno a nemohou být poskytována t etím osobám, p ípad i jakkoliv dále využívána.

Vyty ení skute ného umíst ní za ízení ve správ spole nosti Severo eské vodovody a kanalizace, a.s. je nutné objednat na: tel. 840 111 111; [info@scvk.cz](mailto:info@scvk.cz)



Pro provádění zemních, stavebních a ostatních prací v ochranném a bezpečnostním pásmu zařízení ve správě Severočeských vodovodů a kanalizací, a.s. Teplice požadujeme plně respektovat toto zařízení a to za dodržení všech předpisů a norem, které se k této činnosti vztahují.

**V případě, že dojde ke střetu se zařízením v naší správě, jste povinen toto neprodleně oznámit na tel. 840 111 111 a projednat s naší společností.**

Při odkrytí zařízení ve správě Severočeských vodovodů a kanalizací, a.s. Teplice v průběhu prováděných prací požadujeme toto před zásypem protokolárně předat naší společnosti. Dojde-li ke vstupu do ochranného pásma v průběhu prováděných prací, je potřeba tuto skutečnost neprodleně oznámit naší společnosti.

Při případném nedodržení těchto podmínek bude naše společnost požadovat náhradu způsobených škod a uvedení vzniklých nesrovnalostí do souladu s právními předpisy a normami.

**Poskytnutá informace nenahrazuje stanovisko k projektové dokumentaci pro vydání příslušného rozhodnutí.**

Obecné technické podmínky pro střety se zařízením ve správě Severočeských vodovodů a kanalizací, a.s. jsou k dispozici na [www.scvk.cz](http://www.scvk.cz).

Severočeské vodovody a kanalizace, a.s.  
415 50 Teplice, Přítkovská 1689  
IČ: 49099451 DIČ: CZ49099451  
147

**Ing. Petra Koptová**  
manažer útvaru TP OZ Most

Následnou žádost o poskytnutí vyjádření k existenci zařízení a možnosti napojení k této žádosti vytvoříte [zde](#).

Následnou žádost o vyjádření k dokumentaci k této žádosti vytvoříte [zde](#).

Následnou žádost o data sítí ve formátu DGN k této žádosti vytvoříte [zde](#).

Příloha:

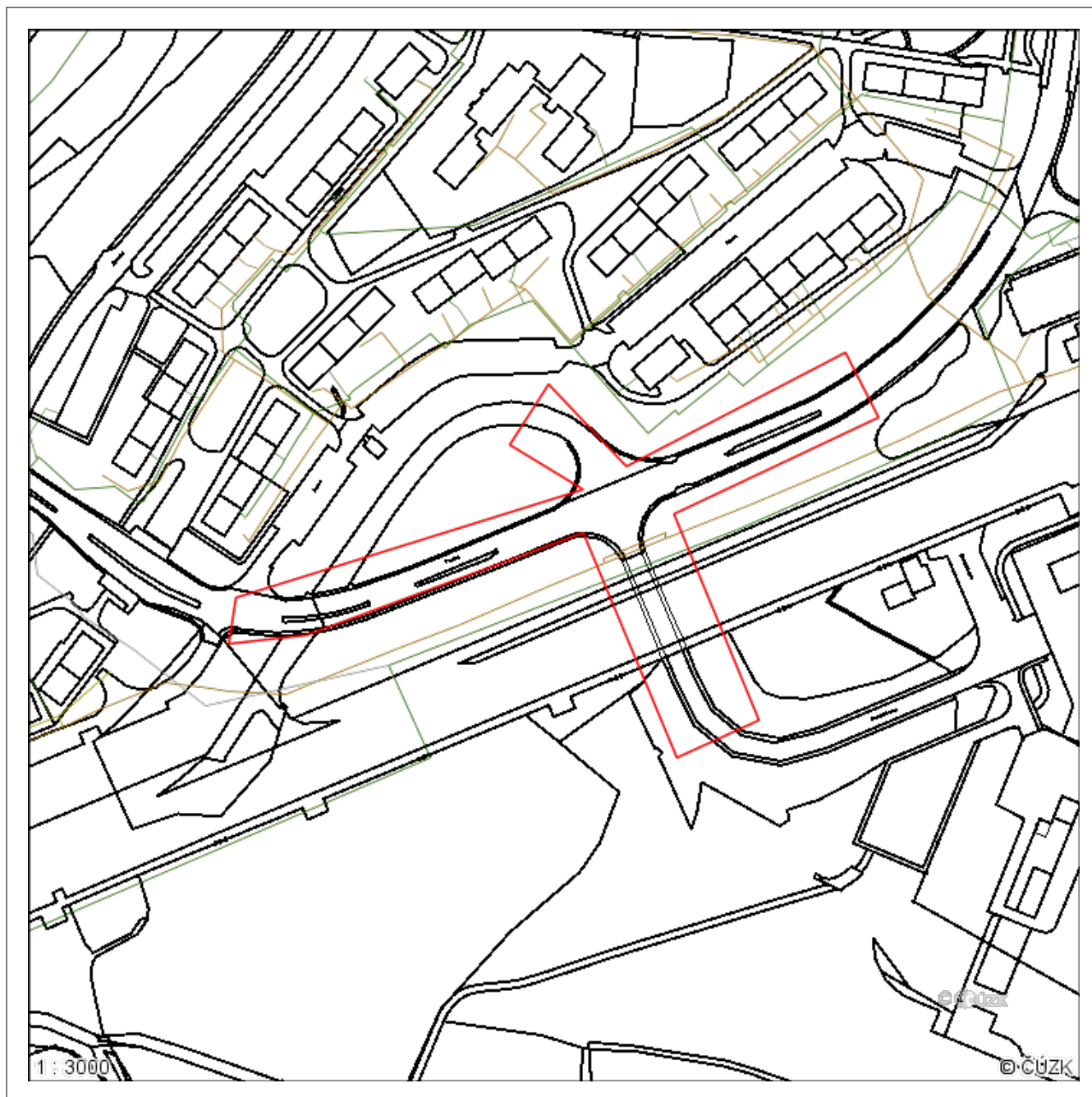
1. Situace a orientační zakres s vyznačeným zařízením provozovaným společností Severočeské vodovody a kanalizace, a.s.

\*P íloha: situace zájmového území

P íloha k žádosti o poskytnutí informace ze dne: **22.04.2024**

Naše zna ka: **SCVKZAD201305**

### Situace zájmového území



<span style="color: green;">—</span> VODOVOD pitná	<span style="color: brown;">—</span> STOKA JEDNOTNÁ	<span style="color: pink;">—</span> PLÁNOVANÉ SÍTĚ	<span style="color: lightblue;">■</span> OCHRANNÉ P. vodního zdroje
<span style="color: cyan;">—</span> VODOVOD surová	<span style="color: yellow;">—</span> STOKA SPLAŠKOVÁ	<span style="color: grey;">—</span> PROVOZOVANÉ-ODSTAVENÉ SÍTĚ	<span style="color: pink;">■</span> OCHRANNÉ P. ČOV
<span style="color: purple;">—</span> ELEKTRICKÉ VEDENÍ	<span style="color: blue;">—</span> STOKA DEŠŤOVÁ	<span style="color: red;">■</span> VODJ VODOJEM	<span style="color: black;">■</span> OSTATNÍ
			<span style="color: red;">■</span> ZAKRESLENÁ OBLAST



Váš dopis zn.: ---  
ze dne: ---  
Naše značka: O24690073420/UTPCMO/Kt  
Vyřizuje: **Ing. Kothánek**  
Datová schránka: **f7rf9ns**  
Telefon: 840 111 111  
Email: [info@scvk.cz](mailto:info@scvk.cz)  
Datum: 17. 6. 2024

**KAP atelier, s.r.o.**  
**Revoluční 36/2**  
**Chomutov 430 01**

### **Vyjádření společnosti Severočeské vodovody a kanalizace, a.s.**

Název akce:	<b>Modernizace trakčního vedení v křižovatce ul. Písečná, Chomutov</b>
Účel vyjádření:	Správní řízení – stavební řízení
Zájmové území:	Okres: Chomutov
	Obec: Chomutov
	Část obce, ulice, č.p.: Písečná
	Katastrální území, parcelní číslo: p. p. č. v k. ú. Chomutov
Žadatel:	<b>KAP atelier, s.r.o.</b>
Adresa, tel., e-mail	<a href="mailto:blaskova@kapatelier.cz">blaskova@kapatelier.cz</a> , tel: +420 733 737 535
Investor:	DPCHJ, a.s
Adresa, tel., e-mail	---
Projektant:	Elektroline, a.s.
Vlastník dotčené IS	Severočeská vodárenská společnost a. s. (dále jen „SVS“)
Předchozí vyjádření a rozhodnutí	---
Platnost vyjádření:	<b>jeden rok ode dne vyhotovení (v případě, že Váš zájem nadále trvá, požádejte před uplynutím této lhůty o prodloužení platnosti vyjádření)</b>

#### Popis navrženého řešení:

Předmětem je rekonstrukce trakčního vedení včetně stožárů (výměna kus za kus) + osazení dvou nových stožárů. Stavbou bude modernizována stávající síť trolejového vedení. Navržená traťová rychlost v přímých úsecích je do rychlosti 50 km/hod.

**Souhlasíme s vydáním stavebního povolení na výše uvedenou stavbu.**

#### **Požadujeme dodržení těchto podmínek:**

- Stavebník bere na vědomí skutečnost, že v dané lokalitě se nachází zařízení ve správě společnosti Severočeské vodovody a kanalizace a.s. a nadále se bude řídit ustanovením zákona č. 274/2001 Sb., o vodovodech a kanalizacích pro veřejnou potřebu v platném znění.

Typ

strana 1 / 2

#### **Severočeské vodovody a kanalizace, a.s.**

Přítkovská 1689 • 415 50 Teplice

Tel.: 601 267 267, Tel.: 840 111 111 • E-mail: [info@scvk.cz](mailto:info@scvk.cz) • [www.scvk.cz](http://www.scvk.cz)

Společnost je zapsána v obchodním rejstříku oddíl B, vložka 465, u Krajského soudu v Ústí nad Labem.  
IČ: 49099451 • DIČ: CZ49099451

Člen skupiny Severočeská voda





- Zahájení prací nám bude oznámeno 15 dní předem písemně, nebo e-mailovou poštou, včetně jména a telefonického spojení stavebního dozoru a dodavatele stavby – email: [info@scvk.cz](mailto:info@scvk.cz),
- Před zahájením prací požadujeme vytýčení stávajícího vodohospodářského zařízení na místě.
- Investor stavby prokazatelně seznámí pracovníky, kteří budou provádět práce, s polohou tohoto vedení, včetně jeho profilu, upozorní organizace provádějící práce na možnou mezní směrodatnou polohovou odchylku uložených sítí od výkresové dokumentace.
- Související objekty (TS, sloupy, pilíře, pojistkové skříně apod.) požadujeme umístit mimo ochranná pásma námi provozovaných zařízení,
- Zemní práce v ochranném pásmu vodovodu a kanalizace budou prováděny vždy ručně (kopaná sonda pro obnažení vodovodu při protlaku).
- Je nutno respektovat a zachovat funkční povrchové znaky vodohospodářského zařízení. Požadujeme přizpůsobit nové úrovni povrchu veškerá zařízení a příslušenství vodovodního řadu a stoky mající vazbu na terén a ve spolupráci s provozem vodovodů a kanalizací zajistit jejich funkčnost.
- V případě, že dojde při realizaci stavby k nalezení dalšího vodohospodářského zařízení, které není uvedeno v dokumentaci stavby, požadujeme provést samostatné jednání o způsobu ochrany zařízení nebo jeho eventuální přeložce nebo zrušení.
- Případná existence vodovodních přípojek není předmětem tohoto stanoviska. Naše společnost není jejich správcem (viz. § 3 odst. 3 zákona 274/2001 Sb., o vodovodech a kanalizacích pro veřejnou potřebu v platném znění. Se žádostí o informaci o existenci přípojek se obraťte na jejich vlastníky.
- Jakákoli změna oproti schválené dokumentaci bude předložena ke schválení naší společnosti před dalším postupem prací.
- Kontakty: Severočeské vodovody a.s. provoz vodovodů tel. 417 807 308, provoz kanalizací tel. 417 807 877
- 

Obsah již dříve vydaných našich stanovisek zůstává v platnosti.

Jakákoli změna oproti schválené dokumentaci musí být předložena ke schválení naší společnosti.

Severočeské vodovody a kanalizace, a.s.

415 50 Teplice, Přítkovská 1689

IČ: 49099451 DIČ: CZ49099451

149

**Ing. Vlastimil Kothánek**

referent technicko-provozní činnosti

Na vědomí: J. Bigar, M. Král





Vyřizuje: Dundáček Petr

E-mail: petr.dundacek@t-mobile.cz

KAP ATELIER s.r.o.  
Gabriela Blašková  
Patočkova 2472/81a,  
Břevnov, 16900 Praha 6  
16900 Praha

Naše značka: **E23751/24**

V Praze dne: **1.5.2024**

**Vyjádření a stanovení podmínek pro udělení souhlasu s umístěním stavby v ochranném pásmu sítě technické infrastruktury ( TI ) společnosti T-Mobile Czech Republic a.s.**

Vydané podle § 101 ZÁKONA Č. 127/2005 Sb., o elektronických komunikacích a o změně některých souvisejících zákonů ( zákon o elektronických komunikacích – dále jen ZEK ), ve znění pozdějších předpisů a §161 zákona č. 183/2006 Sb., o územním plánování a stavebním řádu ( stavební zákon ) či dle dalších příslušných právních předpisů

**Věc: Modernizace trakčního vedení v křižovatce ul. Písečná u DPCHJ, Chomutov**

Stupeň: Sloučené územní a stavební řízení

Na základě předložených projektových podkladů dáváme **souhlasné stanovisko k vydání Územního souhlasu / rozhodnutí (Stavebního povolení) a následně souhlas s realizací stavby.**

Dle předložených dokladů nedojde ke kolizi s technickou infrastrukturou společnosti

**T-Mobile Czech Republic a.s.**

**Toto stanovisko má platnost 1 rok a nelze prodloužit. Po uplynutí platnosti zadejte žádost o nové stanovisko na:**  
<https://ochranasiti.t-mobile.cz/vyjadreni/>

**T-Mobile**  
T-Mobile Czech Republic a.s.  
Tomíčkova 2144/1  
148 00 Praha 4  
IČ 649 49 681, DIČ CZ64949681

.....  
Ochrana sítí

Technologický úsek

**V další komunikaci nebo požadavku doplňujících dotazů, uvádějte do „Předmětu“ e-mailu vždy číslo jednací.**



Příloha č. 1

## Rekapitulace žádosti o vyjádření k existenci sítě elektronických komunikací

Číslo žádosti: **E23751/24**  
Název stavby /akce: **Modernizace trakčního vedení v křižovatce ul. Písečná u DPCHJ, Chomutov**  
Datum podání žádosti: **22.4.2024**  
Důvod žádosti: **Sloučené územní a stavební řízení**  
Popis jiného důvodu žádosti:  
Poznámka: **jedná se o rekonstrukci trakčního vedení**

## Žadatel

Firma / organizace: **KAP ATELIER s.r.o.**  
IČ: **27338614**  
DIČ:  
Kontaktní osoba: **Gabriela Blašková**  
Adresa: **Patočkova 2472/81a, Břevnov, 16900 Praha 6**  
Město / obec: **Praha**  
PSČ: **16900**  
Stát:  
E-mail: **blas kova@kapatelier.cz**  
Telefonní číslo: **733737535**

## Stavebník

Firma / organizace: **KAP ATELIER s.r.o.**  
Kontaktní osoba: **Gabriela Blašková**  
Adresa: **Patočkova 2472/81a, Břevnov, 16900 Praha 6**  
Město / obec: **Praha**  
PSČ: **16900**  
Stát:  
E-mail: **blas kova@kapatelier.cz**  
Telefonní číslo: **733737535**

## Stavba

Výška nad terénem (metry): **12 m**  
Projektant: **Elektroline**  
Druh stavby: **Technická infrastruktura - elektrická síť, datová síť, veřejné osvětlení**  
Hodnota projektu: **2 mil. Kč**  
Měsíc zahájení stavby:  
Měsíc ukončení stavby:

## Odeslání stanoviska

E-mail: **blas kova@kapatelier.cz**

Příloha č. 2

**Situační plánek**

Zájmová oblast (zájmové oblasti) zadaná žadatelem



Geometrie zájmové oblasti (zájmových oblastí) žádosti ve formátu WKT a souřadnicovém systému S-JTSK. Zkopírováním textu lze geometrii zobrazit v jakémkoli softwaru podporujícím formát WKT.

POLYGON((-806231.093787264 -989375.604519269,-806238.1070233 -989391.439712278,-806080.110117266 -989344.661896506,-806042.672279436 -989433.256429814,-806016.652321643 -989424.132199385,-806060.340151643 -989336.129717755,-805971.546328866 -989298.860487506,-805984.407092719 -989276.951447524,-806064.393387635 -989317.086801299,-806085.493940226 -989288.556887595,-806113.081039274 -989277.477285301,-806130.716164632 -989302.458401398,-806099.09660776 -989307.235939264,-806085.328683853 -989323.139029836,-806187.304149281 -989366.094612008,-806229.959207403 -989368.096444178,-806231.093787264 -989375.604519269))



Gabriela Blašková  
Gabriela Blašková  
Patočkova 2472/81  
169 00 Praha - Břevnov

V Praze, 22.4.2024

Naše zn.: **240422-1401678573**

Věc: vyjádření k žádosti k akci **"Modernizace trakčního vedení v křižovatce ul. Písečná u DPCHJ, Chomutov"**

Společnost Vodafone Czech Republic a.s. ( dále jen „Vodafone“ ), se sídlem Praha 5, náměstí Junkových 2, IČ: 25788001, zapsaná dne 13.8. 1999 v obchodním rejstříku vedeném Městským soudem v Praze pod spisovou značkou B.6064 a společnost Vantage Towers, s.r.o. se sídlem Závěšova 502/5, Nusle, 140 00 Praha 4, zapsaná v obchodním rejstříku vedeném u Městského soudu v Praze pod sp. zn. C 330005, IČO: 09056009, DIČ: CZ09056009 zastoupená Vodafone na základě plné moci Vám sděluje, že dle Vámi podané žádosti ze dne **22.4.2024**, která je nedílnou součástí tohoto vyjádření,

#### **souhlasí s realizací projektu.**

Ve Vámi zadaném zájmovém území a v uvedené výšce (výška stavby: 10 m, výška jeřábu: 10 m) se nenachází žádné podzemní ani nadzemní vedení.

Platnost vyjádření je **1 rok** od data vydání. Vyjádření je platné pouze v rámci předmětného projektu a pro důvod vydání vyjádření stanovený žadatelem v žádosti.

Vyjádření pozbývá platnosti uplynutím doby platnosti, změnou rozsahu zájmového území i změnou důvodu vydání vyjádření uvedeného v žádosti, to vše v závislosti na tom, která ze skutečností rozhodná pro pozbytí platnosti tohoto vyjádření nastane nejdříve. Po skončení platnosti si musíte podat novou žádost na adrese <https://zadostovyjadreni.vodafone.cz/>.

S pozdravem

v.z. Ing. Kateřina Rendeková  
Vodafone Czech Republic a. s.  
náměstí Junkových 2808/2  
150 00 Praha 5

Tel.: 607105305

E-mail: katerina.rendekova@vodafone.com

  
Vodafone Czech Republic a.s.  
náměstí Junkových 2, 155 00, Praha  
IČO: 25788001, DIČ: CZ25788001  
tel.: 776 971 111, fax: 776 971 92  
-60-

#### **Seznam příloh/přiložených souborů:**

Zadost\_240422-1401678573.pdf



# Žádost o vyjádření k existenci sítí č. 240422-1401678573

## Identifikační údaje žadatele / stavebníka

Typ:	Právnícká osoba
IČO:	27338614
Firma:	Gabriela Blašková
Jméno:	Gabriela
Příjmení:	Blašková
Telefon:	+420 733 737 535
E-mail:	blaskova@kapatelier.cz

## Adresa sídla/bydliště

Ulice:	Patočkova
Č.p. (č.ev.) / č.o.:	2472 / 81
Obec:	Praha - Břevnov
PSC:	16900

## Důvod žádosti o vyjádření

Název stavby:	Modernizace trakčního vedení v křižovatce ul. Písečná u DPCHJ, Chomutov
Typ stavby:	Stavba výšky do 10 m nad zemí
Stupeň žádosti:	DÚR+DSP (Dokumentace pro společné územní rozhodnutí a stavební povolení)
Popis stavby / doplňující informace:	jedná se o rekonstrukci trakčního vedení
Výška stavby:	10 m
Výška jeřábu:	10 m
Seznam příloh:	A+B_PZ+STZ.pdf C1_SIT_SIR_VZTAH.pdf C3_KOŮ_SIT.pdf SO650-04-Zaklady_stozaru.pdf





## Zájmové území

Kresba 1:



Dotčené KÚ: Chomutov I (652458)  
Otvice (716961)

Definice ve formátu Well-known Text (WKT):

```
POLYGON((-806223.52 -989368.83,-806230.26 -989396.14,-806197.81 -989397.78,-806086.3 -989352.67,-806073.18  
-989360.14,-806043.21 -989440.23,-806001.84 -989437.27,-806050.74 -989345.12,-806034.46 -989333.14,-805965.62  
-989301.07,-805981.19 -989277.92,-806053.95 -989305.63,-806108.59 -989282.54,-806119.06 -989299.12,-806097.76  
-989307.64,-806092.79 -989323.66,-806178.27 -989360.61,-806223.52 -989368.83))
```

Datum: 22.4.2024

Zadáno: <https://zadostovyjadreni.vodafone.cz/>

Informace podle zákona č. 127/2005 Sb., o elektronických komunikacích, nařízením 2016/679 o ochraně fyzických osob v souvislosti se zpracováním osobních údajů a o volném pohybu těchto údajů a o zrušení směrnice 95/46/ES (obecné nařízení o ochraně osobních údajů) a dalšími souvisejícími právními předpisy.

Společnost Position s.r.o., se sídlem Londýnská 665/45, 120 00 Praha 2, IČ 26422816, zapsaná v obchodním rejstříku vedeném Městským soudem v Praze, oddíl C, vložka 81053 („Position“) a společnost Vodafone Czech Republic s., se sídlem nám. Junkových 2808/2, 155 00 Praha 5, IČ 25788001, zapsaná v obchodním rejstříku vedeném Městským soudem v Praze, oddíl B, vložka 6064 („Vodafone“) Vás tímto informují, že shromážděné osobní údaje v rozsahu Vaše jméno, příjmení, bydliště, e-mailová adresa a telefonní číslo bude společnost Vodafone, jako správce, a společnost Position, jako zpracovatel, zpracovávat za účelem jejich použití při realizaci povinností v souvislosti se žádostí o stanovisko nebo vyjádření pro řízení podle zákona č. 183/2006 Sb., o územním plánování a stavebním řádu (stavební zákon), a to automatizovaným způsobem nebo v tištěné podobě s tím, že Vaše osobní údaje nebudou zpřístupněny jiným osobám.

Vaše osobní údaje poskytujete dobrovolně a tento souhlas můžete kdykoliv odvolat.

Podrobné informace o ochraně soukromí ve společnosti Vodafone, a to včetně uplatnění vašich práv subjektu údajů naleznete na webu <https://www.vodafone.cz/o-vodafone/ke-stazeni/ochrana-soukromi/>.

KAP atelier s.r.o.  
Revoluční 36/2  
Chomutov  
430 02

VÁŠ DOPIS ZNAČKY/ZE DNE  
10.5.2024

NAŠE ZNAČKA  
TSmCh/2024/VO-Hu

VYŘIZUJE/LINKA  
**Daniel Hurník**  
Tel.: 731411756  
Email: d.hurnik@tsmch.cz

CHOMUTOV  
15.5.2024

**Souhlasné stanovisko s akcí „Modernizace trakčního vedení v křižovatce ul. Písečná, Chomutov“**

Souhlasím s předloženou projektovou dokumentací za podmínek dodržení všech ochranných pásem dle platných ČSN. Následně požadujeme přizvání k osobní kontrole zařízení před záhozem. Doporučujeme objednání přesného vytyčení zařízení VO našim pracovníkem před zahájením stavby.

S pozdravem

Daniel Hurník  
Vedoucí provozu Veřejné osvětlení

**TECHNICKÉ SLUŽBY**  
**MĚSTA CHOMUTOVA**  
příspěvková organizace ©  
430 01 Chomutov, Na Mořáni 4545  
IČ: 00079065. DIČ: CZ00079065



**Sekce majetková Ministerstva obrany  
odbor ochrany územních zájmů a státního odborného dozoru**

Tychonova 1, Praha 6, PSČ 160 01, datová schránka hjyaavk

Čj. MO 461844/2024-1322  
Sp.zn.: 175432/2024-1322/OÚZPHA

Praha 6. června 2024  
Příloha 1/1 sít.

KAP ATELIER s.r.o.  
Gabriela Blašková  
Revoluční 36/2  
430 02 Chomutov

**Stanovisko pro územní řízení, stavební řízení**

**Modernizace trakčního vedení v křižovatce ul. Písečná v k. ú. Chomutov I., lokalita dle přiložené situace**

Odbor ochrany územních zájmů a státního odborného dozoru, Sekce majetková **Ministerstva obrany**, v souladu se zmocněním v § 175 odst. 1 zákona č. 183/2006 Sb., o územním plánování a stavebním řádu (stavební zákon), ve znění pozdějších předpisů (dále jen „stavební zákon“), ve smyslu zákona č. 222/1999 Sb., o zajišťování obrany České republiky, ve znění pozdějších předpisů (dále jen „zákon o zajišťování obrany ČR“), a v souladu s Rozkazem ministra obrany č. 39/2011 - Zabezpečení výkonu působnosti MO ve věcech územního plánování a stavebního řádu, v platném znění, **vydává** pro potřeby vedeného řízení

**souhlasné stanovisko**

**k záměru stavby „Modernizace trakčního vedení v křižovatce ul. Písečná“ umístěné v k. ú. Chomutov I., lokalita dle přiložené situace tak, jak byl doložen v písemné a grafické dokumentaci.**

**Odůvodnění**

Ministerstvo obrany v souladu se zmocněním v § 175 odst. 1 stavebního zákona, dle § 161 téhož zákona a zákona o zajišťování obrany ČR provedlo po obdržení vaší žádosti o vydání stanoviska vyhodnocení předloženého záměru, prověřilo evidenci technické infrastruktury v jeho vlastnictví. Odbor ochrany územních zájmů a státního odborného dozoru sekce majetkové Ministerstva obrany neeviduje inženýrské sítě a podzemní telekomunikační vedení, které by byly s daným stavebním záměrem v kolizi.

Daný stavební záměr je lokalizován v území vymezeném Ministerstvem obrany (viz ÚAP - jev 102a a 119) v souladu s § 175 stavebního zákona u stavebních úřadů, ale nepodléhá vydání závazného stanoviska Ministerstva obrany jako dotčeného orgánu. Toto vymezené území Ministerstva obrany je shodné s údaji o území poskytovanými Ministerstvem obrany pro ÚAP a jejich součástí jsou podrobné specifikace podmínek ve vymezeném území Ministerstva obrany a zákonná určení. Ministerstvo obrany konstatuje, že předložený stavební záměr není v rozporu se zájmy Ministerstva obrany a nekoliduje s ochranou zájmů Ministerstva obrany.

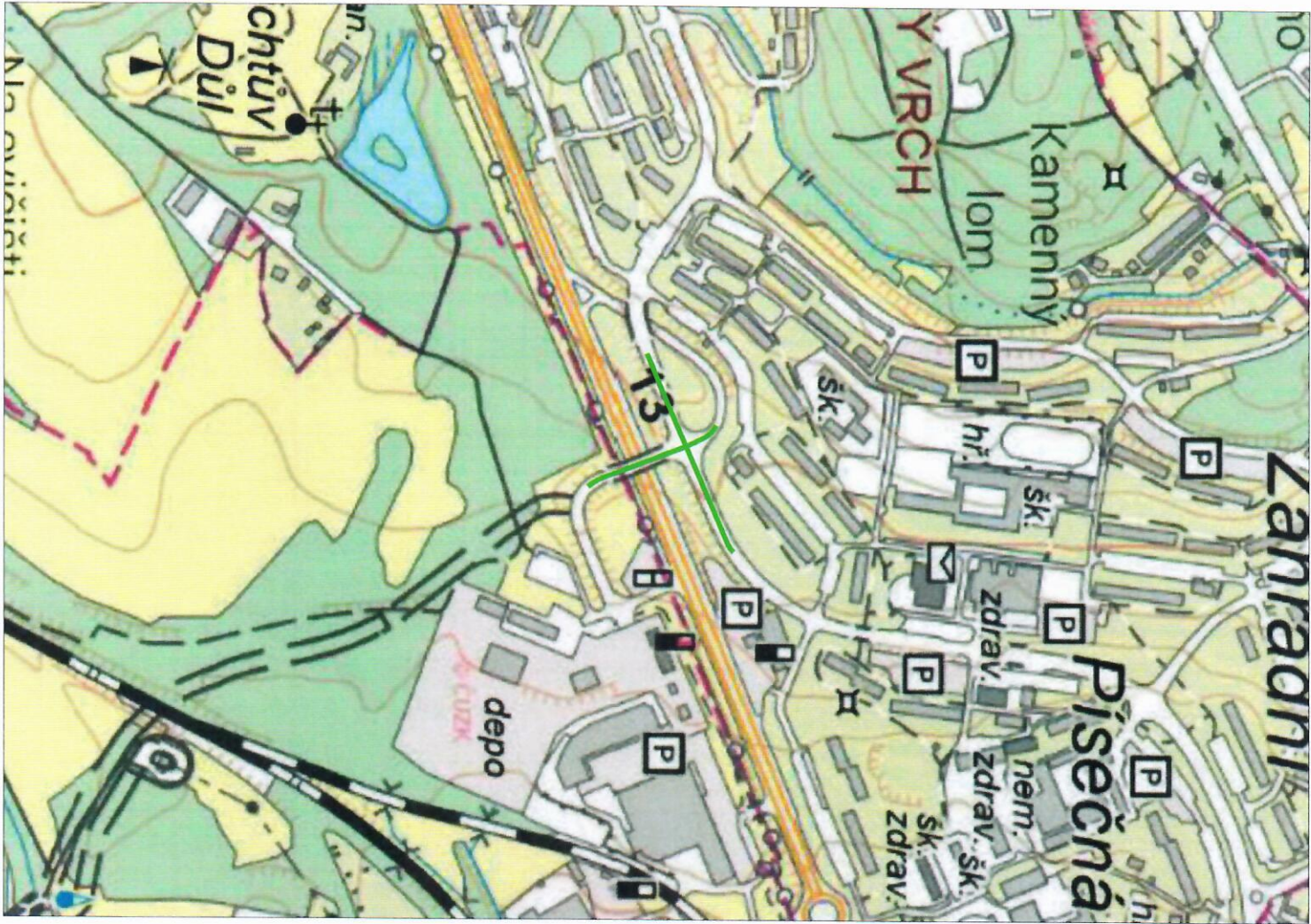
Realizace stavebního záměru provedená v souladu s předloženou projektovou dokumentací neohroží naplnění veřejného zájmu na zajištění obrany a bezpečnosti státu.

**Toto stanovisko Ministerstva obrany je platné 2 roky a musí být vyžádáno znovu, nebude-li během této doby stavba zahájena nebo dojde-li ke změnám v umístění, výšce nebo rozsahu stavby.**

Kontaktní osoba: Dana Horská, tel. 973215959.

Dana Horská  
vrchní referent  
oddělení ochrany územních zájmů  
podepsáno elektronicky










LEGENDA

MODERNIZACE STÁVAJÍCÍ TROLEJBUSOVÉ TRATĚ



VEDOUČÍ PROJEKTANT	Ing. Jakub Kern		Zhotovitel: K. Kern 186520 I. Kern 186520 M. Kern 186520 Tel.: +420 284 021 111 www.elektroline.cz		
VYPRACOVAL	Vojtěch Činčr		Vedoucí ústavu: Ing. Tomáš Koranda		Podpis: 
KONTROLOVAL	Ing. Jakub Kern		STUPEŇ		DUSP
MÍSTO STAVBY	Chomutov		DOKUMENTACE		
OBJEDMATEL	Dopravní podnik měst Chomutova a Jirkova a.s., Školní 999/6, 430 00 Chomutov		ČÍSLO ZAKÁZKY	ZKPR003985/000	
INVESTOR	Dopravní podnik měst Chomutova a Jirkova a.s., Školní 999/6, 430 00 Chomutov		ARCHIVNÍ ČÍSLO		
OBJEKT	Modernizace tratičního vedení v křižovatce ul. Písečná u DPCHJ, Chomutov	C situáční výkresy	MĚŘÍTKO	1:5000	ČÍSLO SOUPRAVY
			DATUM	04/2024	
			FORMÁT	A4	
PŘÍLOHA			ČÁST DOKUMENTACE		
	Situáční výkres širších vztahů		C1		



KAP ATELIER s.r.o.  
Patočkova č.p. 2472/81a  
Praha 6-Břevnov  
169 00 Praha 69

Váš dopis zn.:  
Ze dne: 09.05.2024  
Čj.: MMCH/73868/2024/Hub/OŽP  
Sp. značka: SZ MMCH/59413/2024/

Vyřizuje: Hubálková Hana  
Tel.: 474 637 943  
MOBIL:  
E-mail: h.hubalkova@chomutov.cz

Datum: 05.06.2024

## KOORDINOVANÉ ZÁVAZNÉ STANOVISKO

k dokumentaci pro společné územní a stavební řízení

Magistrát města Chomutova, jako dotčený orgán příslušný podle ustanovení § 136 zákona č. 500/2004 Sb., správní řád, ve znění pozdějších předpisů (dále jen "správní řád"), a podle dále uvedených ustanovení jednotlivých zvláštních zákonů, po posouzení žádosti, kterou dne 09.05.2024 podal

**Dopravní podnik měst Chomutova a Jirkova a.s., IČO 64053466, se sídlem Školní č.p. 999/6, 430 01 Chomutov 1,**  
**kterého zastupuje KAP ATELIER s.r.o., IČO 27338614, se sídlem Patočkova č.p. 2472/81a, Praha 6-Břevnov, 169 00 Praha 69 (dále jen "žadatel"), ve věci:**

### Modernizace trakčního vedení v křižovatce ul. Písečná, Chomutov

(dále jen "záměr") na pozemkové parc. č. 5754/2, 5754/3, 5790/1, 6125/165, 6125/192, 6125/193, 6125/194, 6125/195, 6125/197, 6125/198, 6125/199, 6125/215, 6125/267, 6125/268 v katastrálním území Chomutov I, parc. č. 601/5, 601/6, 601/7, 601/18, 605, 608/2 v katastrálním území Otvice, a předloženou dokumentaci, kterou vypracoval Ing. Tomáš Koranda, ČKAIT 0008964 a po zkoordinování požadavků na ochranu dotčených veřejných zájmů, vydává podle ustanovení § 4 odst. 2 a 7 zákona č. 183/2006 Sb., o územním plánování a stavebním řádu (stavební zákon), ve znění pozdějších předpisů (dále jen "stavební zákon") a podle ustanovení § 136 a § 149 odst. 1 správního řádu toto **koordinované závazné stanovisko** pro úseky, které jako dotčený orgán hájí:

#### 1. Ochrana přírody a krajiny

Veřejné zájmy, které dotčený orgán hájí, jsou záměrem dotčeny. Dotčený orgán k záměru nemá připomínky.

**2. Ochrana ovzduší**

Veřejné zájmy nejsou záměrem dotčeny.

**3. Odpadové hospodářství**

Veřejné zájmy, které dotčený orgán hájí, nejsou záměrem dotčeny.

**4. Ochrana lesa**

Veřejné zájmy, které dotčený orgán hájí podle § 48 odst. 2 písm. c), § 14 odst. 2 zákona č. 289/1995 Sb., o lesích a o změně a doplnění některých zákonů (lesní zákon), ve znění pozdějších předpisů, nejsou záměrem dotčeny.

**5. Ochrana zemědělského půdního fondu**

Veřejné zájmy, které dotčený orgán hájí, jsou záměrem dotčeny. Dotčený orgán k záměru nemá připomínky.

**6. Ochrana vod**

Veřejné zájmy nejsou záměrem dotčeny.

**7. Silniční hospodářství**

Veřejné zájmy nejsou záměrem dotčeny.

**8. Památková péče**

Veřejné zájmy nejsou záměrem dotčeny.

**9. Územní plánování**

Veřejné zájmy, které dotčený orgán hájí podle § 6 odst. 1 písm. e), § 96b zákona č. 183/2006 Sb., o územním plánování a stavebním řádu (stavební zákon), ve znění pozdějších předpisů, nejsou záměrem dotčeny.

**Odůvodnění**

Dotčený orgán obdržel dne 09.05.2024 žádost o vydání stanoviska k uvedenému záměru. Podkladem pro vydání stanoviska byla předložená dokumentace záměru.

Popis záměru:

Stavba "Modernizace trakčního vedení v křižovatce ul. Písečná u DPCHJ, Chomutov" řeší modernizaci trakčního vedení v oblasti ulice Písečná v blízkosti DPCHJ ve městě Chomutov pro zajištění stabilizace páteřní sítě, resp. plynulost trolejbusové dopravy a méně oprav, z důvodu havarijního stavu armatur. Jedná se o kompletní výměnu vrchního trakčního trolejového vedení.

Dotčený orgán záměr posoudil a zjistil požadavky na ochranu všech dotčených veřejných zájmů chráněných podle zvláštních právních předpisů. Požadavky na různých úsecích ochrany veřejných zájmů zkoordinoval a vydal toto **koordinované závazné stanovisko**.

### Ochrana přírody a krajiny

- Dotčený orgán posoudil projektovou dokumentaci z hlediska souladu se zákonem č. 114/1992 Sb., o ochraně přírody a krajiny, ve znění pozdějších předpisů a rozhodl, že ochrana veřejných zájmů, které dotčený orgán hájí, je stavbou dotčena. Podmínka při provádění stavby, kdy musí být respektována norma ČSN DIN 83 9061 o ochraně stromů, porostů a ploch pro vegetaci při stavebních činnostech, stejně jako arboristické standardy SPPK A01 002 byla již stanovena v Průvodní a technické zprávě, která je součástí projektové dokumentace.
- Při dodržení výše uvedené podmínky nemá orgán ochrany přírody a krajiny připomínky

### Ochrana ovzduší

- Dotčený orgán posoudil projektovou dokumentaci z hlediska souladu se zákonem č. 201/2012 Sb., o ochraně ovzduší, ve znění pozdějších předpisů a rozhodl, že ochrana veřejných zájmů, které dotčený orgán hájí, není stavbou dotčena.

### Odpadové hospodářství

- Podle zákona č. 541/2020 Sb., o odpadech, § 146 odst. 3, písm. a) obecní úřad obce s rozšířenou působností vydává závazné stanovisko pouze k terénním úpravám a k odstranění stavby podléhající ohlášení nebo povolení podle stavebního zákona; v závazném stanovisku může stanovit podmínky, které zajistí ochranu zdraví a životního prostředí a zajistí vysokou míru recyklace produkovaných odpadů. Z tohoto důvodu nebude orgán odpadového hospodářství vydávat závazné stanovisko v dané věci.

### Ochrana lesa

- Veřejné zájmy ochrany pozemků určených k plnění funkcí lesa, jejichž ochrana je v působnosti Magistrátu města Chomutova, Odboru životního prostředí, orgánu státní správy lesů, nejsou předmětným záměrem dotčeny. Záměr není umístěn ve vzdálenosti do 50 m od okraje pozemků určených k plnění funkcí lesa. Z tohoto důvodu není nutné požádat u orgánu státní správy lesů o vydání souhlasu s umístěním stavby ve vzdálenosti do 50 m od okraje lesa dle § 14 odst. 2 lesního zákona.

### Ochrana zemědělského půdního fondu

- Pozemková parcela číslo 601/18 v k. ú. Otvice, je v katastru nemovitostí vedena jako druh pozemku trvalý travní porost, avšak část této parcely dotčená záměrem stavby výměny stávajícího sloupu trakčního trolejového vedení již byla odejmuta v rámci jiných akcí, s největší pravděpodobností v rámci akce: "Nová komunikace u města Chomutov", pro kterou bylo vydáno závazné stanovisko - souhlas s odnětím zemědělské půdy ze zemědělského půdního fondu vydaný v souladu s ustanovením § 9 odst. 6 zákona č. 334/1992 Sb., o ochraně zemědělského půdního fondu, a to Krajským úřadem Ústeckého kraje, pod č. j. 877/ZPZ/2014/14-SV-001, dne 08. 04. 2014, popř. v rámci navazující stavby: "Přeložka silnice III/00732 - Chomutov", pro kterou bylo vydáno závazné stanovisko - souhlas s odnětím zemědělské půdy č. j. 1345/ZPZ/2012/12-SV-011, dne 27. 06. 2012 rovněž Krajským úřadem Ústeckého kraje. Z uvedených důvodů by část uvedené parcely, na které je umístěna komunikace a její příslušenství, neměla být součástí zemědělského půdního fondu, a zřejmě došlo pouze k opomenutí vlastníka provedení-oznámení změny druhu pozemku v katastru nemovitostí.
- Zbývající dotčené pozemkové parcely nepodléhají režimu ochrany dle zákona o ochraně zemědělského půdního fondu.

### Ochrana vod

- Vodoprávní úřad posoudil žádost z hlediska souladu se zákonem č. 254/2001 Sb., Zákon o vodách a o změně některých zákonů (vodní zákon) a rozhodl, že ochrana veřejných zájmů, které dotčený orgán hájí, nejsou stavbou dotčeny.

## Územní plánování

- Jedná se o stavbu dle §103 odst. 1 stavebního zákona v zastavěném území, která dle §96 b) stavebního zákona nepodléhá vydání závazného stanoviska orgánu územního plánování. Stavba bude posuzována dle § 90 stavebního zákona příslušným stavebním úřadem.

## Upozornění

### 1. Ochrana přírody a krajiny

- V případě nutnosti kácení dřevin rostoucích mimo les o stanovené velikosti obvodu kmene větší než 80 cm ve výši 130 cm nad zemí nebo kácení zapojeného porostu o ploše větší než 40 m<sup>2</sup>, je nutné povolení příslušného orgánu ochrany přírody a krajiny, což je Odbor životního prostředí MMCH.

### 2. Silniční hospodářství

- Pokud dojde vlivem stavby k omezení provozu na místních komunikacích, zhotovitel prací požádá min. 30 dnů před zahájením prací u zdejšího silničního správního úřadu o povolení k uzavírce provozu a případně ke zvláštnímu užívání místních komunikací. Současně předloží návrh dopravně inženýrského opatření. Pokud bude omezen provoz i na silnici I. třídy, požádá u příslušného silničního správního úřadu (KÚ ÚK, ODaSH).
- V případě přerušení provozu na trolejové dráze a zavedení náhradní autobusové dopravy požádá provozovatel dráhy min. 30 dnů před jejím přerušením o vydání jízdního řádu u dopravního úřadu.
- Tímto vyjádřením nejsou dotčeny případné další povinnosti stavebníka nebo zhotovitele, vyplývající ze znění zák. č. 13/1997 Sb., o pozemních komunikacích, v platném znění a z dalších navazujících právních předpisů.

## Poučení

Proti tomuto závaznému stanovisku se nelze odvolat. Nezákonné závazné stanovisko lze zrušit nebo změnit v přezkumném řízení. Podle § 149 odst. 1 správního řádu závazné stanovisko není samostatným rozhodnutím ve správním řízení. Obsah závazného stanoviska je závazný pro výrokovou část rozhodnutí stavebního úřadu.

Ing. Dagmar Mutinská  
vedoucí odboru životního prostředí

## Obdrží

KAP ATELIER s.r.o., IDDS: qn9e24g

sídlo: Patočkova č.p. 2472/81a, Praha 6-Břevnov, 169 00 Praha 69



Dne: 12. 5. 2024

Vaše značka:

**KAP ATELIER s.r.o.**

**Naše  
značka:** RSD-261206/2024-2

Patočkova 2472/81a  
16900  
Praha - Břevnov

**Vyřizuje:** Fábianová Lucie  
tel.: +420776150776  
e-mail: fabi@luciefabianova.cz

### **Vyjádření ke stavbě - Modernizace trakčního vedení v křižovatce ul. Písečná, Chomutov**

**Stavba:** Modernizace trakčního vedení v křižovatce ul. Písečná, Chomutov (dále jen stavba)

**Žadatel o vyjádření:** KAP ATELIER s.r.o., Revoluční 36, 430 02 Chomutov

**Investor:** Dopravní podnik měst Chomutova a Jirkova a.s., Školní 999/6, 430 00 Chomutov

**Pozemky dotčené stavbou:** 5754/2 a 5754/3 k. ú. Chomutov I

**Předmět:** Stavba řeší modernizaci trakčního vedení v oblasti ulice Písečná v blízkosti DPCHJ ve městě Chomutov pro zajištění stabilizace páteřní sítě, resp. plynulost trolejbusové dopravy a méně oprav, z důvodu havarijního stavu armatur. Jedná se o kompletní výměnu vrchního trakčního trolejového vedení.

#### **Podklady pro vyjádření:**

##### **dodané žadatelem:**

- žádost o vyjádření ze dne 09. 05. 2024
- PD DUSP stavby z 04/2024

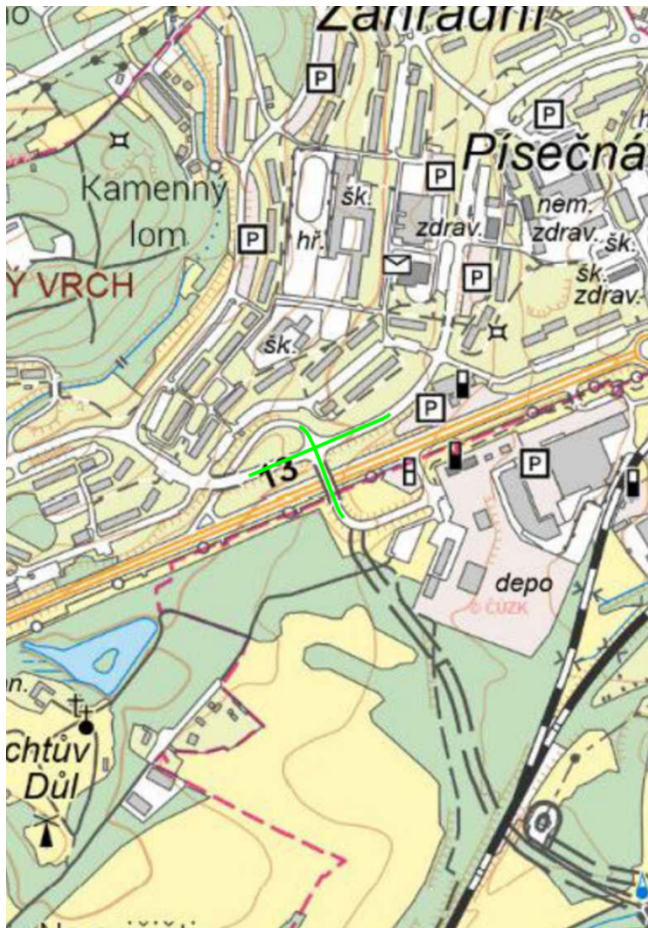
##### **vlastní:**

- informace z KN
- situace – [www.mapy.cz](http://www.mapy.cz)

Na základě shora uvedených skutečností Vám Ředitelství silnic a dálnic s. p. sděluje, že **souhlasí s předloženými podklady pro potřeby povolení stavby a že souhlasí se stavbou v ochranném pásmu silnice I/13 bez připomínek.**



**Situační výkres širších vztahů**



**Platnost tohoto vyjádření je jeden rok od jeho vydání.**

S pozdravem

Mgr. Lucie Ziková

Vedoucí oddělení majetkové správy

Správa Chomutov

**Korespondenci v této věci zasílejte na adresu: Ředitelství silnic a dálnic s. p., Správa Chomutov, Kochova 3975, 430 01 Chomutov, na el. podatelnu: [posta@rsd.cz](mailto:posta@rsd.cz) či do datové schránky**

Váš dopis  
zn.  
Ze dne 19.6.2024  
Naše zn. 18466/2024-SŽ-OŘ UNL-OPS/RŘ  
Listů/příloh 2/1

KAP ATELIER s.r.o.  
Revoluční 36  
430 02 Chomutov

Vyřizuje Ing. Romana Řepová  
Telefon +420 972 424 580  
Mobil +420 724 131 828  
E-mail repova@spravazeleznic.cz

Datum 15.7.2024

**Souhrnné stanovisko  
Správy železnic, státní organizace  
k povolení záměru**

Na základě předložené žádosti a projektové dokumentace stavby vydává Správa železnic, státní organizace, Oblastní ředitelství Ústí nad Labem (dále jen Správa železnic, OŘ UNL), podle Stavebního zákona č. 283/2021 Sb., ve znění pozdějších předpisů, toto

**Souhrnné stanovisko k povolení záměru  
ke stavbě mimo obvod a ochranné pásmo dráhy  
pro stavbu**

**Název stavby:** Modernizace trakčního vedení v křižovatce ul. Písečná u DPCHJ Chomutov

**Místo stavby:** k.ú. Chomutov I

**Trať:** Dolní Rybník - Jirkov  
Mimo obvod a ochranné pásmo dráhy

**TÚDÚ:** 063302

**Žadatel:** KAP ATELIER s.r.o., Revoluční 36, 430 02 Chomutov

**Investor:** Dopravní podnik měst Chomutova a Jirkova, a.s., Školní 999/6, 430 00 Chomutov

Podle předložené žádosti a projektové dokumentace se jedná o kompletní výměnu vrchního trakčního vedení a stožárů pro trolejbusovou dopravu Dopravního podniku měst Chomutov a Jirkov, a.s. Stavba se nachází mimo obvod a ochranné pásmo dráhy. Trakčním vedením je dotčen pozemek p.č. 5790/1 k.ú. Chomutov I, který je v právu hospodařit pro Správu železnic, státní organizace.

V prostoru zájmového území stavby se **nenachází** kabelové trasy, technická zařízení, inženýrské sítě a telekomunikační vedení ve správě Správy železnic, státní organizace, Oblastního ředitelství Ústí nad Labem a sítě elektronických komunikací ve správě ČD – Telematika a.s.

Toto souhrnné stanovisko se vydává pro účel povolení záměru stavby

Správa železnic, státní organizace se stavbou situovanou mimo obvod dráhy a ochranné pásmo dráhy

## **s o u h l a s í**

Veškeré následné úpravy a změny, námi odsouhlasené projektové dokumentace, pokud se budou týkat výše uvedené stavby a budou se nacházet v obvodu dráhy, ochranném pásmu dráhy, popř. na pozemku (pozemcích) v právu hospodařit pro Správu železnic, státní organizace, musí být s námi vždy předem písemně projednány.

Souhrnné stanovisko Správy železnic, OŘ UNL se týká stavby v rozsahu dle předložené žádosti a projektové dokumentace stavby s platností 2 let od data vydání souhrnného stanoviska.

Pokud nebude v této lhůtě vydáno pravomocné rozhodnutí je investor povinen požádat o aktualizaci souhrnného stanoviska Správy železnic, OŘ UNL, dle aktuálních podmínek a právních předpisů (nutno opětovně doložit projektovou dokumentaci s uvedením, zda došlo k nějakým úpravám oproti původně námi odsouhlasené PD).

Pro případné další jednání k výše uvedené věci bychom Vás rádi požádali, abyste při předkládání případné další žádosti vždy uváděli „Naši značku“ tohoto souhrnného stanoviska pro rychlejší orientaci k předmětné stavbě.

**Ing. Martin Kašpar**






ředitel Oblastního ředitelství Ústí nad Labem

Přílohy

Příloha 1 – 1 x koordinační situace





VEDOUCÍ PROJEKTANT	Ing. Jakub Kern		Zhotovitel: K.Laňka 180920 184 00 PRAHA 8 tel.: +420 284 021 111 www.elektroline.cz	
VYPRACOVAL	Vojtěch Cingr			
KONTROLOVAL	Ing. Jakub Kern		Vedoucí útvaru: Ing. Tomáš Koranda	
MÍSTO STAVBY	Chomutov		STUPEŇ	
OBJEDNATEL	Dopravní podnik měst Chomutova a Jirkova a.s., Školní 999/6, 430 00 Chomutov		DOKUMENTACE	<b>DUSP</b>
INVESTOR	Dopravní podnik měst Chomutova a Jirkova a.s., Školní 999/6, 430 00 Chomutov		ČÍSLO ZAKÁZKY	ZK:PR000385.000
OBJEKT	<b>Modernizace trakčního vedení v křižovatce ul. Písečná u DPCHJ, Chomutov</b> <b>C Situační výkresy</b>		ARCHIVNÍ ČÍSLO	
			MĚŘÍTKO	1:1000
			DATUM	04/2024
			FORMÁT	3xA4
PŘÍLOHA	<b>Katastrální situační výkres</b>		ČÁST DOKUMENTACE	<b>C2</b>

**Ověřovací doložka změny datového formátu dokumentu podle § 69a zákona č. 499/2004 Sb.**

**Doložka číslo:** 4829285

**Původní datový formát:** application/pdf

**UUID původní komponenty:** c14d5463-ed68-48e3-aba0-e025c549fd41

**Jméno a příjmení osoby, která změnu formátu dokumentu provedla:**

System ERMS (zpracovatel dokumentu Romana ŘEPOVÁ)

**Subjekt, který změnu formátu provedl:** Správa železnic, státní organizace

**Datum vyhotovení ověřovací doložky:** 02.08.2024 10:28:00



5dd94b1a-0531-4b8c-ac5f-860a6b59a5f7