

LEGENDA  
STÁVAJÍCÍ STAV

- HRANY KOMUNIKACÍ / BUDOVY
- 0xx

TRAKČNÍ STOŽÁR
- TROLEJOVÉ DRÁTY
- NOSNÁ SÍŤ TROLEJE - PŘEVĚS
- VÝLOŽNÍK

- STÁVAJÍCÍ INŽENÝRSKÉ SÍTĚ
- PODZEMNÍ VEDENÍ NN
- PODZEMNÍ KANALIZACE JEDNOTNÁ
- PODZEMNÍ PLYNOVOD NTL
- PODZEMNÍ OPTICKÉ SDĚLOVACÍ VEDENÍ
- PODZEMNÍ METALICKÉ SDĚLOVACÍ VEDENÍ
- PODZEMNÍ TEPLOVOD
- PODZEMNÍ VODOVOD

- KATASTRÁLNÍ MAPA
- HRANICE KATASTRŮ
- KATASTRÁLNÍ MAPA
- 4089






PARCELNÍ ČÍSLO

NOVÝ STAV

- ZÁBOR STAVBY
- 0xx

TRAKČNÍ STOŽÁR SE ZÁKLADEM V NOVÉ POZICI
- 0xx

TRAKČNÍ STOŽÁR SE ZÁKLADEM DO PŮVODNÍHO MÍSTA
- TROLEJOVÉ DRÁTY
- NOSNÁ SÍŤ TROLEJE - BRÁNA
- NOSNÁ SÍŤ TROLEJE - PŘEVĚS
- NOSNÁ SÍŤ TROLEJE - KOTVENÍ VÝHYBKY
- NOSNÁ SÍŤ TROLEJE - NOSNÁ SÍŤ VÝHYBKY
- NOSNÁ LANO - ŘETĚZOVKA

VEDOUCÍ PROJEKTANT		Ing. Jakub Kern		<div>Zhotovitel: K Ládví 1805/20 184 00 PRAHA 8 tel.: +420 284 021 111 www.elektroline.cz</div> <div></div> <div>Vedoucí útvaru: Ing. Tomáš Koranda</div> <div>Podpis: </div>
VYPRACOVAL		Vojtěch Cingr		
KONTROLOVAL		Ing. Jakub Kern		
MÍSTO STAVBY Chomutov				<div>STUPEŇ DOKUMENTACE</div> <div><b>DPS</b></div> <div>ČÍSLO ZAKÁZKY ZKPR000385.000</div> <div>ARCHIVNÍ ČÍSLO</div> <div>MĚŘITKO 1:1000</div> <div>DATUM 10/2024</div> <div>FORMÁT 3xA4</div> <div>ČÁST DOKUMENTACE</div> <div><b>C3</b></div>
OBJEDNATEL Dopravní podnik měst Chomutova a Jirkova a.s., Školní 999/6, 430 01 Chomutov				
INVESTOR Dopravní podnik měst Chomutova a Jirkova a.s., Školní 999/6, 430 01 Chomutov				
OBJEKT <div>Modernizace trakčního vedení v křižovatce ul. Písečná u DPCHJ, Chomutov C Situační výkresy</div>				ČÍSLO SOUPRAVY
PŘÍLOHA <div>Koordinační situační výkres</div>				