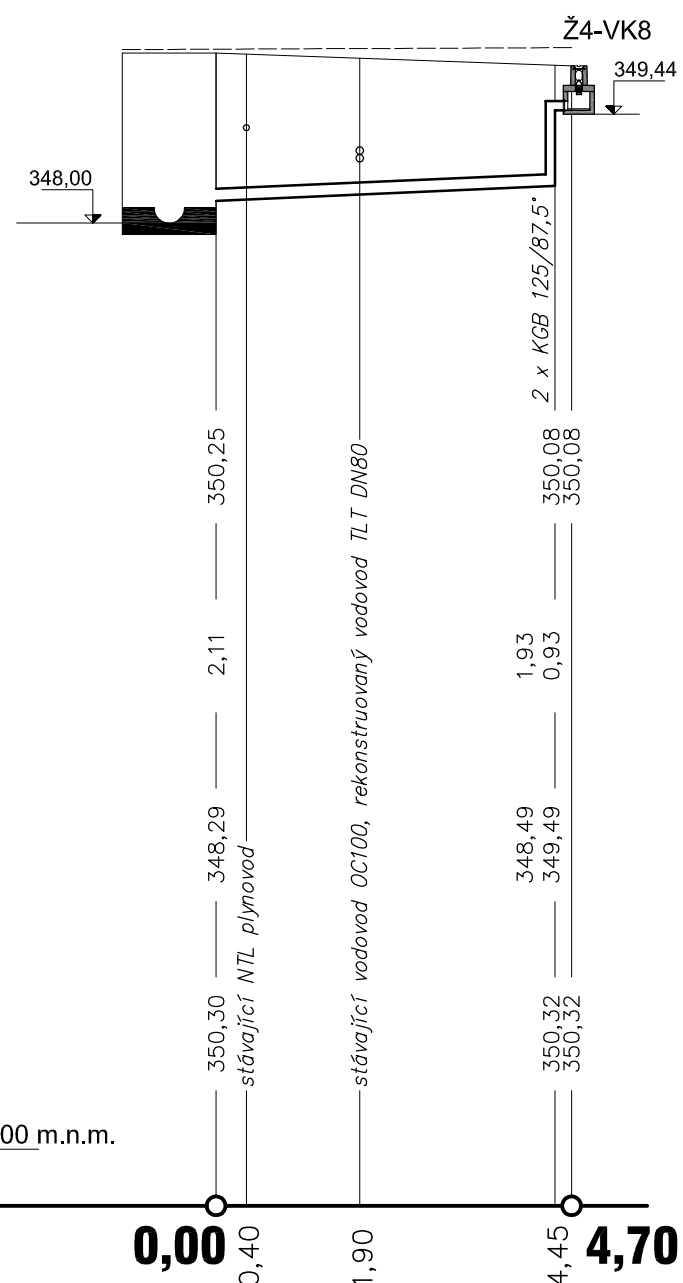
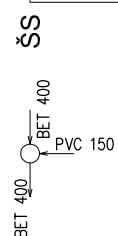


katastrální území
číslo pozemku – název ulice
druh povrchu
vzdálenost šachet, odboček, lomů trasy

Chomutov II.
372/1 – Šafaříkova
živice
4,70

Ž4-VK8

1 : 100 / 1 : 100

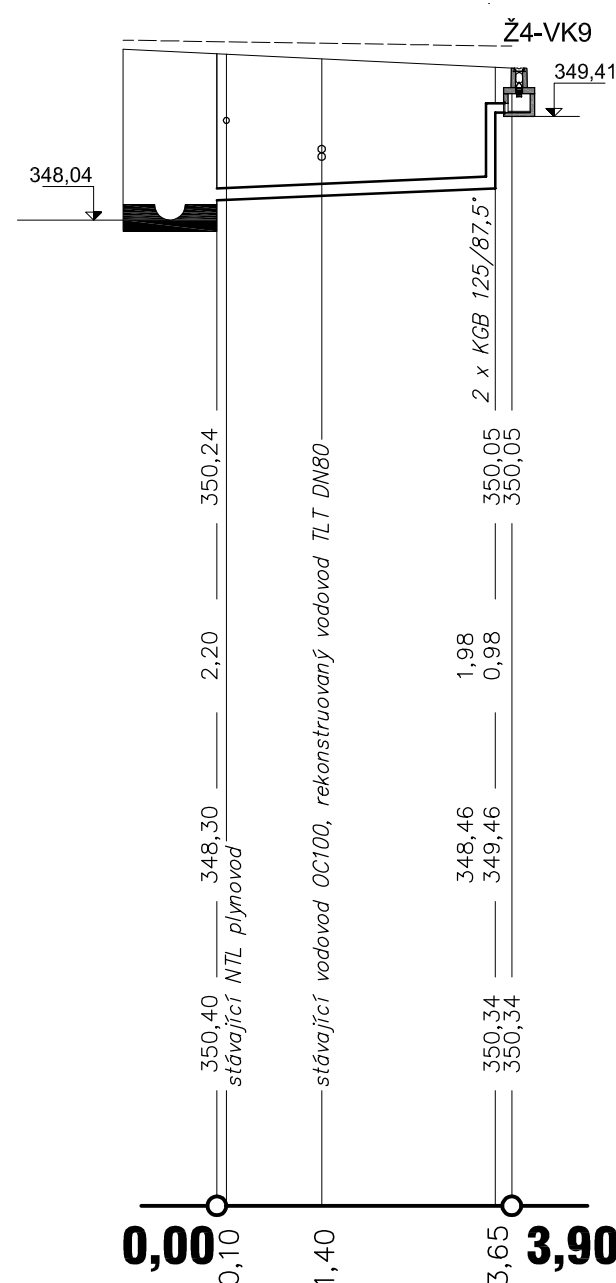
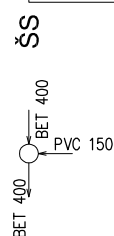


materiál	profil	délka potrubí (m)	PVC KG	160/4,7	5,60 m
sklon potrubí (‰)		délka potrubí (m)	42,5		4,70
kapacita potrubí (l/sec)		rychlost (m/sec)	48,8		2,66

Chomutov II.
372/1 – Šafaříkova
živice
3,90

Ž4-VK9

1 : 100 / 1 : 100


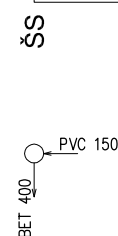


PVC KG 160/4,7 4,80 m	
41	3,90
47,5	2,66

Chomutov II.
372/1 – Šafaříkova
živice
7,90

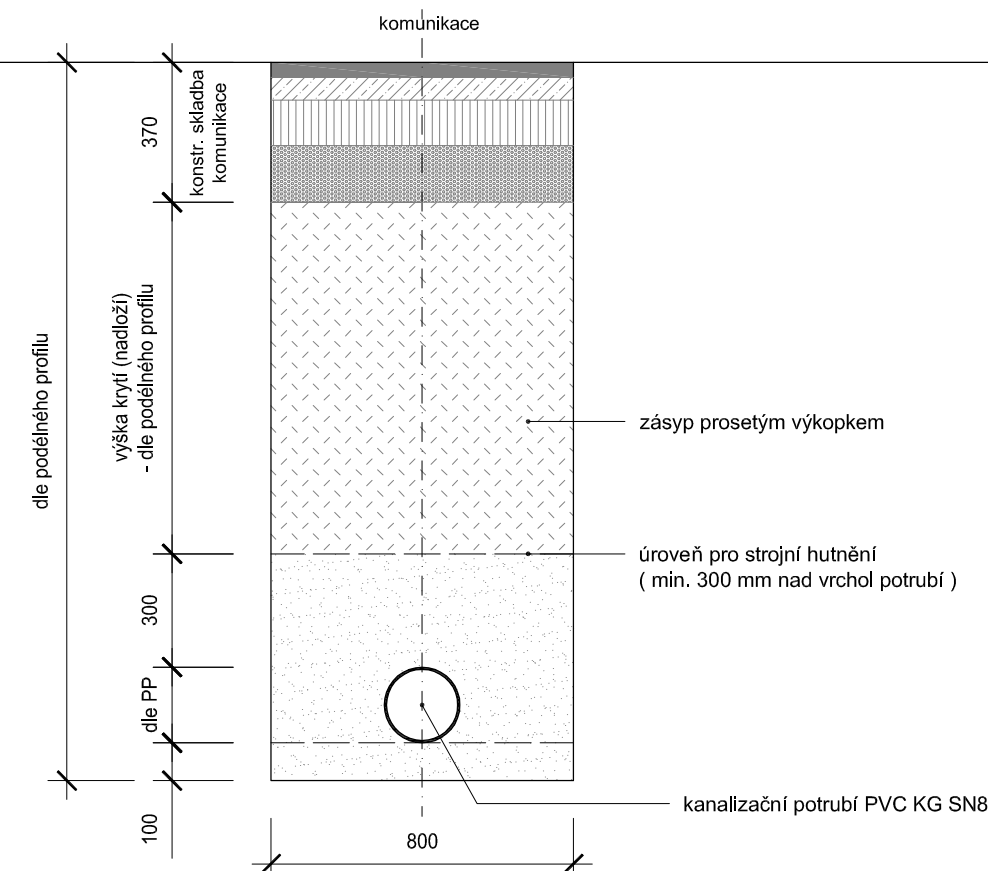
UV1

1 : 100 / 1 : 100



PVC KG SN8	160/4,7	7,90 m
83,5		7,90
68,1		3,7

Příčný řez uložení potrubí M 1 : 20



Poznámka!!

Od hloubky výkopu 1,3 m bude prováděno jeho pažení!!!!

Hloubka výkopu je stanovena k původnímu terénu. Trasy všech stávajících inženýrských sítí jsou zakresleny dle dostupných podkladů, před započítím realizace akce je stavebník povinen objednat jejich vytyčení u jejich správců, popř. ověřit jejich polohu ručně kopanými sondami. Případné střety se stávajícími IS budou řešeny v součinnosti se zpracovatelem PD.



vypracoval	kreslil	odpovědný projektant	SINGS	
LIPMANN Milan	HP 1050 C	Ing. STRAKA Jan	projekční ateliér s.r.o.	
kraj	obec	investor	Škroupova ul. 1059	
ÚSTECKÝ	CHOMUTOV	STATUTÁRNÍ MĚSTO CHOMUTOV	430 01 Chomutov	
			tel. : 474 626 074	
			e-mail : sings@sings.cz	
akce			datum	stupeň
REKONSTRUKCE ULICE ŠAFAŘÍKOVA, CHOMUTOV - 2. ETAPA, JIRÁSKOVA/HORNICKÁ k.ú. Chomutov II			08./2013	SP
			formát	číslo výkresu
výkres C300. Odvodnění			3 x A4	C.304.
NAPOJENÍ ŽLABU Ž4 + UV1- PODÉLNÉ PROFILY			měřítko	
			1:100/1:100	