

LEGENDA

STÁVAJÍCÍ STAV
KATASTRÁLNÍ MAPA


4089 KATASTRÁLNÍ MAPA
PARCELNÍ ČÍSLO






NOVÝ STAV

ZÁBOR STAVBY

LEGENDA SO 650 TRAKČNÍ TROLEJOVÉ VEDENÍ

- 0xx STÁVAJÍCÍ TRAKČNÍ STOŽÁR
- STÁVAJÍCÍ TROLEJOVÉ DRÁTY
- STÁVAJÍCÍ NOSNÁ SÍŤ TROLEJE - PŘEVĚS
- 0xx TRAKČNÍ STOŽÁR SE ZÁKLADEM DO NOVÉ POZICE
- 0xx TRAKČNÍ STOŽÁR SE ZÁKLADEM DO PŮVODNÍHO MÍSTA
- TROLEJOVÉ DRÁTY
- NOSNÁ SÍŤ TROLEJE - PŘEVĚS
- NOSNÁ SÍŤ TROLEJE - KOTVENÍ VÝHYBKY
- NOSNÁ SÍŤ TROLEJE - NOSNÁ SÍŤ VÝHYBKY



VEDOUCÍ PROJEKTANT		Ing. Jakub Kern		Zhotovitel: K Ládví 1805/20 184 00 PRAHA 8 tel.: +420 284 021 111 www.elektroline.cz		
VYPRACOVAL		Vojtěch Cingr		Vedoucí útvaru: Ing. Tomáš Koranda		Podpis: 
KONTROLOVAL		Ing. Jakub Kern				
MÍSTO STAVBY Chomutov				STUPEŇ	DPS	
OBJEDNATEL Dopravní podnik měst Chomutova a Jirkova a.s., Školní 999/6, 430 01 Chomutov				DOKUMENTACE		
INVESTOR Dopravní podnik měst Chomutova a Jirkova a.s., Školní 999/6, 430 01 Chomutov				ČÍSLO ZAKÁZKY	ZKPR000385.000	
OBJEKT Modernizace trakčního vedení v křižovatce ul. Kamenná a ul. Zahradní, Chomutov C Situační výkresy				ARCHIVNÍ ČÍSLO	ČÍSLO SOUPRAVY	
				MĚŘÍTKO		1:1000
				DATUM		10/2024
				FORMÁT		3xA4
PŘÍLOHA				ČÁST DOKUMENTACE	C2	
Katastrální situační výkres						