



LEGENDA

STÁVAJÍCÍ STAV
KATASTRÁLNÍ MAPA


- HRANICE KATASTRŮ
- KATASTRÁLNÍ MAPA
- PARCELNÍ ČÍSLO






NOVÝ STAV

- ZÁBOR STAVBY

LEGENDA SO 650 TRAKČNÍ TROLEJOVÉ VEDENÍ

- 0xx STÁVAJÍCÍ TRAKČNÍ STOŽÁR
- STÁVAJÍCÍ TROLEJOVÉ DRÁTY
- STÁVAJÍCÍ NOSNÁ SÍŤ TROLEJE - PŘEVĚS
- STÁVAJÍCÍ VÝLOŽNÍK
- 0xx TRAKČNÍ STOŽÁR SE ZÁKLADEM V NOVÉ POZICI
- 0xx TRAKČNÍ STOŽÁR SE ZÁKLADEM DO PŮVODNÍHO MÍSTA
- TROLEJOVÉ DRÁTY
- NOSNÁ SÍŤ TROLEJE - BRÁNA
- NOSNÁ SÍŤ TROLEJE - PŘEVĚS
- NOSNÁ SÍŤ TROLEJE - KOTVENÍ VÝHYBKY
- NOSNÁ SÍŤ TROLEJE - NOSNÁ SÍŤ VÝHYBKY
- NOSNÁ LANO - ŘETĚZOVKA



VEDOUCÍ PROJEKTANT		Ing. Jakub Kern		Zhotovitel: K Ládví 1805/20 184 00 PRAHA 8 tel.: +420 284 021 111 www.elektroline.cz			
VYPRACOVAL		Vojtěch Cingr		Vedoucí útvaru:			Podpis:
KONTROLOVAL		Ing. Jakub Kern		Ing. Tomáš Koranda			
MÍSTO STAVBY Chomutov				STUPEŇ		DPS	
OBJEDNATEL Dopravní podnik měst Chomutova a Jirkova a.s., Školní 999/6, 430 01 Chomutov				DOKUMENTACE			
INVESTOR Dopravní podnik měst Chomutova a Jirkova a.s., Školní 999/6, 430 01 Chomutov				ČÍSLO ZAKÁZKY		ZKPR000385.000	
OBJEKT Modernizace trakčního vedení v křižovatce ul. Písečná u DPCHJ, Chomutov C Situační výkresy				ARCHIVNÍ ČÍSLO		ČÍSLO SOUPRAVY	
				MĚŘÍTKO			1:1000
				DATUM			10/2024
				FORMÁT			3xA4
PŘÍLOHA Katastrální situační výkres				ČÁST DOKUMENTACE		C2	