






VEDOUcí PROJEKTANT	Ing. Jakub Kern		Zhotovitel: K Ládví 1805/20 184 00 PRAHA 8 tel.: +420 284 021 111 www.elektroline.cz		
VYPRACOVAL	Vojtěch Cingr		Vedoucí útvaru: Ing. Tomáš Koranda	Podpis: 	
KONTROLOVAL	Ing. Jakub Kern				
MÍSTO STAVBY	Chomutov		STUPEŇ	DPS	
OBJEDNATEL	Dopravní podnik měst Chomutova a Jirkova a.s., Školní 999/6, 430 01 Chomutov		DOKUMENTACE		
INVESTOR	Dopravní podnik měst Chomutova a Jirkova a.s., Školní 999/6, 430 01 Chomutov		ČÍSLO ZAKÁZKY	ZKPR000385.000	
OBJEKT	Modernizace trakčního vedení v křižovatce ul. Písečná u DPCHJ, Chomutov F Dokladová část		ARCHIVNÍ ČÍSLO	ČÍSLO SOUPRAVY	
			MĚŘÍTKO		-
			DATUM		10/2024
			FORMÁT		3xA4
PŘÍLOHA	Majetkoprávní elaborát		ČÁST DOKUMENTACE	F1	

Dotčené územní jednotky

kraj	obec / město	katastrální území	číslo katastrálního území	druh mapy KN (stav digitalizace)
Ústecký	Chomutov	Chomutov I	652 458	DKM
Ústecký	Otvice	Otvice	716 961	DKM

K.ú. Chomutov I**PŘEHLED DOTČENÝCH POZEMKŮ - DLE KN**

Parc. č. dle KN	Druh pozemku	Způsob využití pozemku	Výměra dle KN m ²	LV	Vlastník	SO
5754/2	ostatní plocha	silnice	48 897	1600	Ředitelství silnic a dálnic s. p., Na Pankráci 546/56, Nusle, 14000 Praha 4	
5754/3	ostatní plocha	silnice	928	1600	Ředitelství silnic a dálnic s. p., Na Pankráci 546/56, Nusle, 14000 Praha 4	
5790/1	ostatní plocha	jiná plocha	4 251	1396	Správa železnic, státní organizace, Dlážděná 1003/7, Nové Město, 11000 Praha 1	
5885/381	ostatní plocha	zeleň	71	1	Statutární město Chomutov, Zborovská 4602, 43001 Chomutov	
6125/165	ostatní plocha	manipulační plocha	8 866	1	Statutární město Chomutov, Zborovská 4602, 43001 Chomutov	
6125/192	ostatní plocha	jiná plocha	9 916	1	Statutární město Chomutov, Zborovská 4602, 43001 Chomutov	
6125/193	ostatní plocha	ostatní komunikace	5 384	1	Statutární město Chomutov, Zborovská 4602, 43001 Chomutov	
6125/194	ostatní plocha	ostatní komunikace	2 173	1	Statutární město Chomutov, Zborovská 4602, 43001 Chomutov	
6125/195	ostatní plocha	jiná plocha	3 730	1	Statutární město Chomutov, Zborovská 4602, 43001 Chomutov	
6125/197	ostatní plocha	ostatní komunikace	257	1	Statutární město Chomutov, Zborovská 4602, 43001 Chomutov	
6125/198	ostatní plocha	jiná plocha	324	1	Statutární město Chomutov, Zborovská 4602, 43001 Chomutov	
6125/199	ostatní plocha	jiná plocha	178	1	Statutární město Chomutov, Zborovská 4602, 43001 Chomutov	
6125/215	ostatní plocha	ostatní komunikace	268	1	Statutární město Chomutov, Zborovská 4602, 43001 Chomutov	
6125/267	ostatní plocha	zeleň	72	1	Statutární město Chomutov, Zborovská 4602, 43001 Chomutov	
6125/268	ostatní plocha	zeleň	103	1	Statutární město Chomutov, Zborovská 4602, 43001 Chomutov	

K.ú. Otvice**PŘEHLED DOTČENÝCH POZEMKŮ - DLE KN**

Parc. č. dle KN	Druh pozemku	Způsob využití pozemku	Výměra dle KN m ²	LV	Vlastník	SO
601/5	ostatní plocha	jiná plocha	1 962	227	Statutární město Chomutov, Zborovská 4602, 43001 Chomutov	
601/6	ostatní plocha	ostatní komunikace	298	227	Statutární město Chomutov, Zborovská 4602, 43001 Chomutov	
601/7	ostatní plocha	ostatní komunikace	322	227	Statutární město Chomutov, Zborovská 4602, 43001 Chomutov	
601/18	travnatý porost		3 465	227	Statutární město Chomutov, Zborovská 4602, 43001 Chomutov	
605	trvalý travní porost		613	227	Statutární město Chomutov, Zborovská 4602, 43001 Chomutov	
608/2	ostatní plocha	ostatní komunikace	2 869	227	Statutární město Chomutov, Zborovská 4602, 43001 Chomutov	