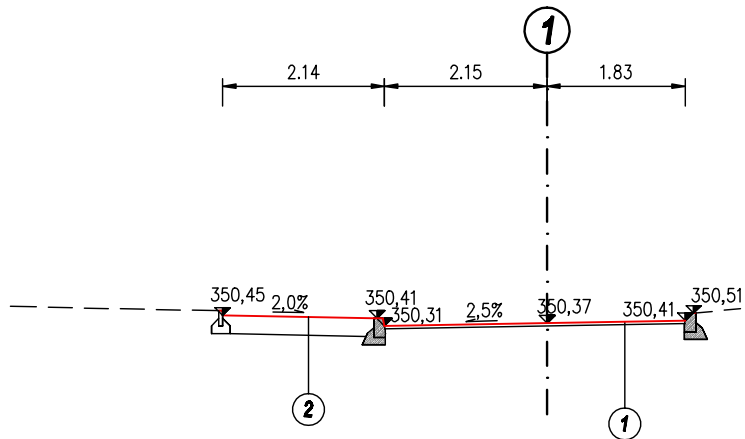
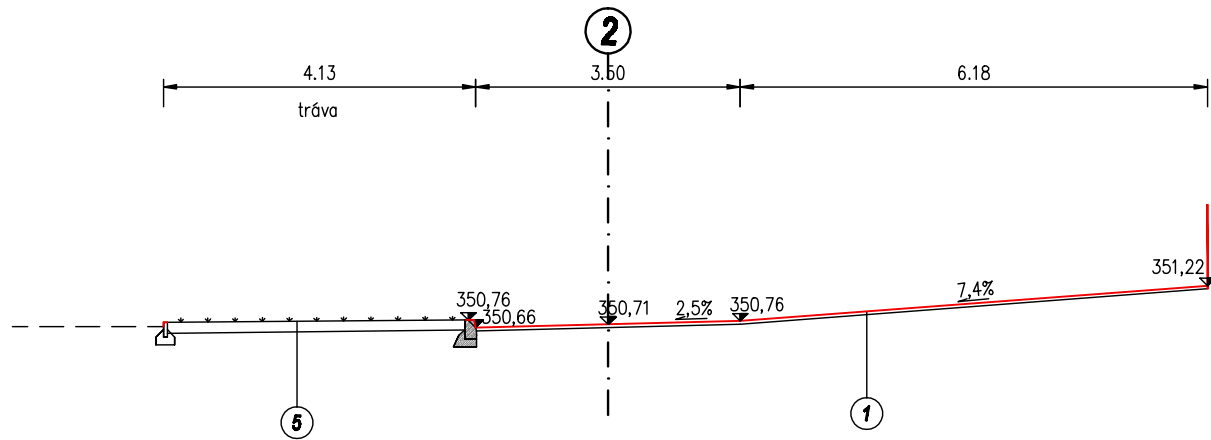


PŘÍČNÉ ŘEZY M 1 : 100

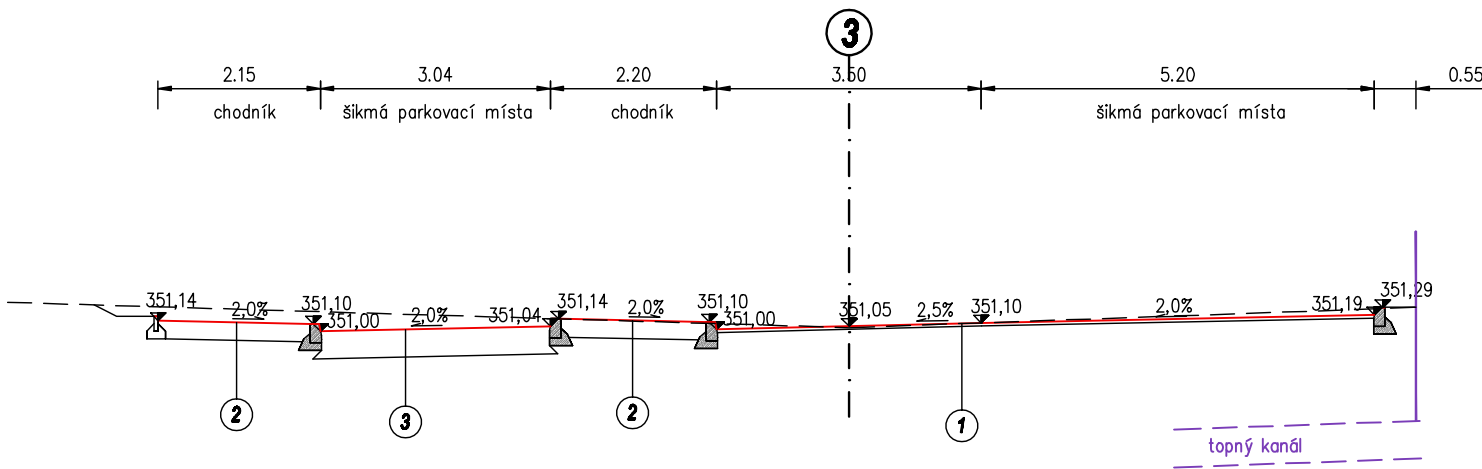
km 0.000 00



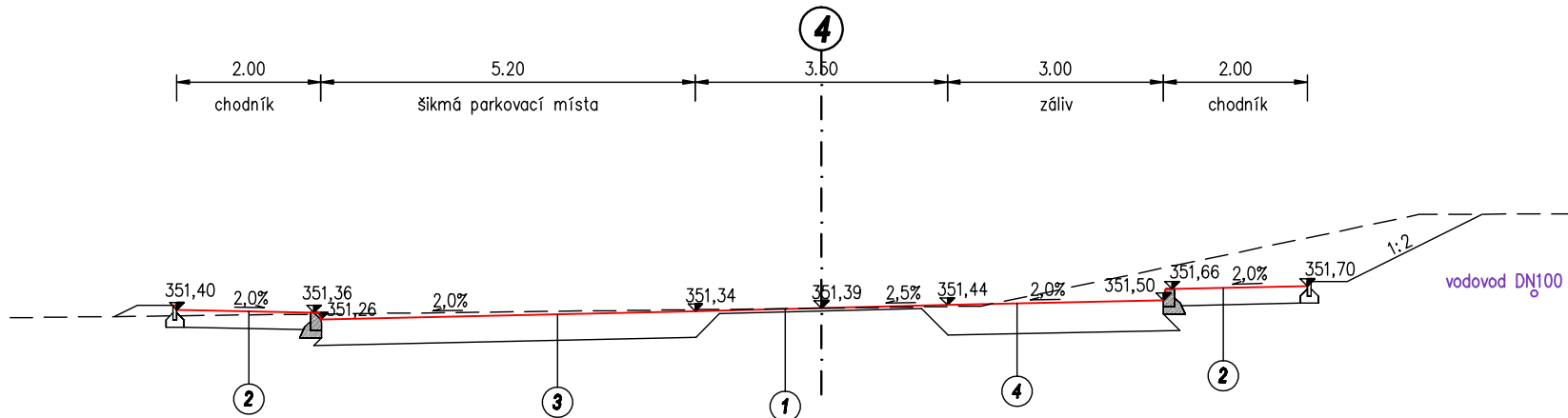
km 0.020 00



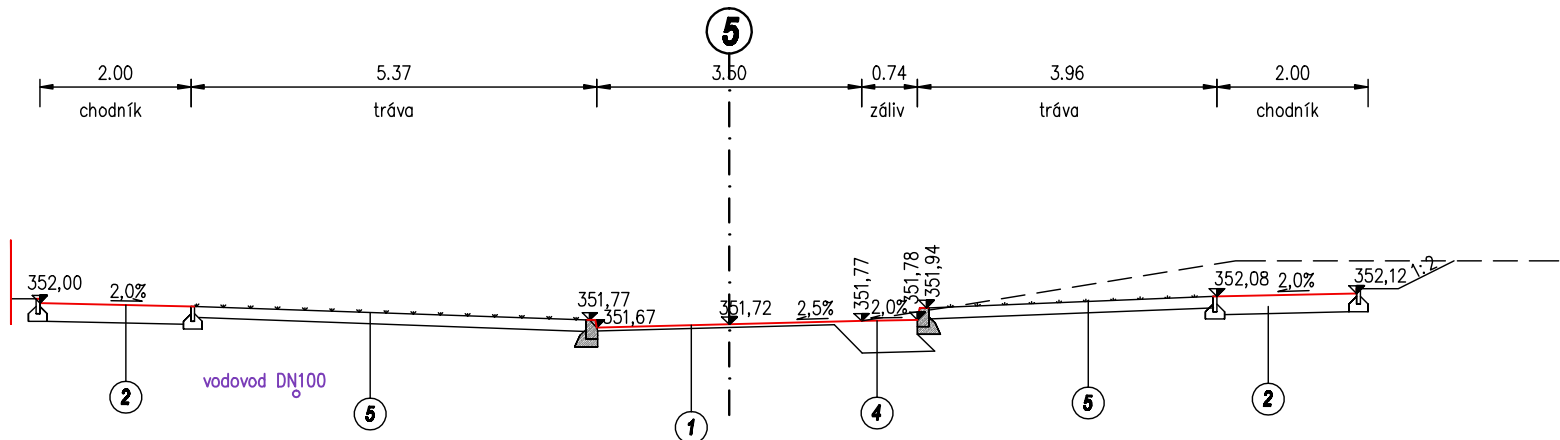
km 0.040 00



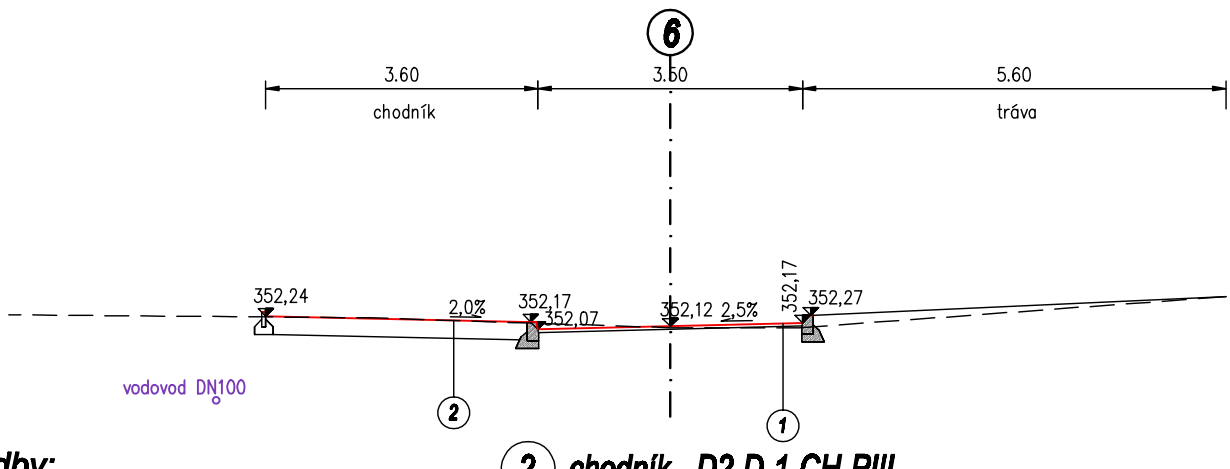
km 0.060 00



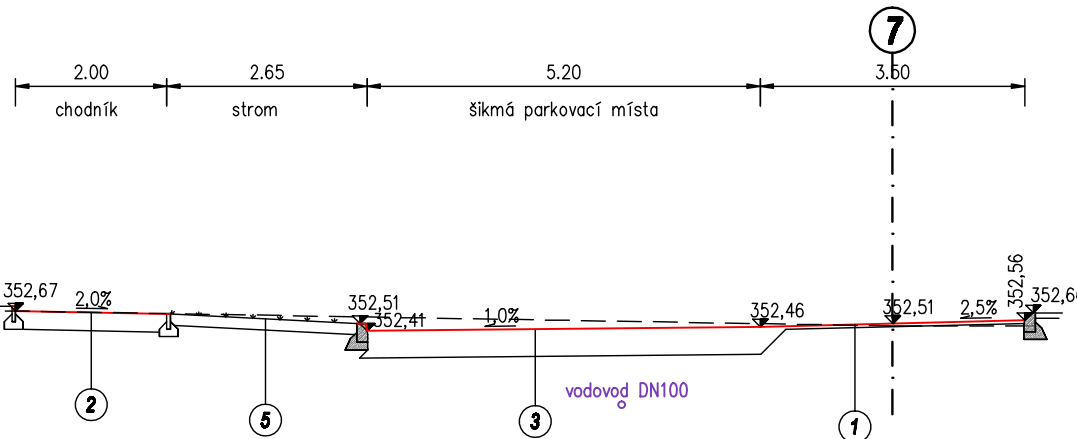
km 0.080 00



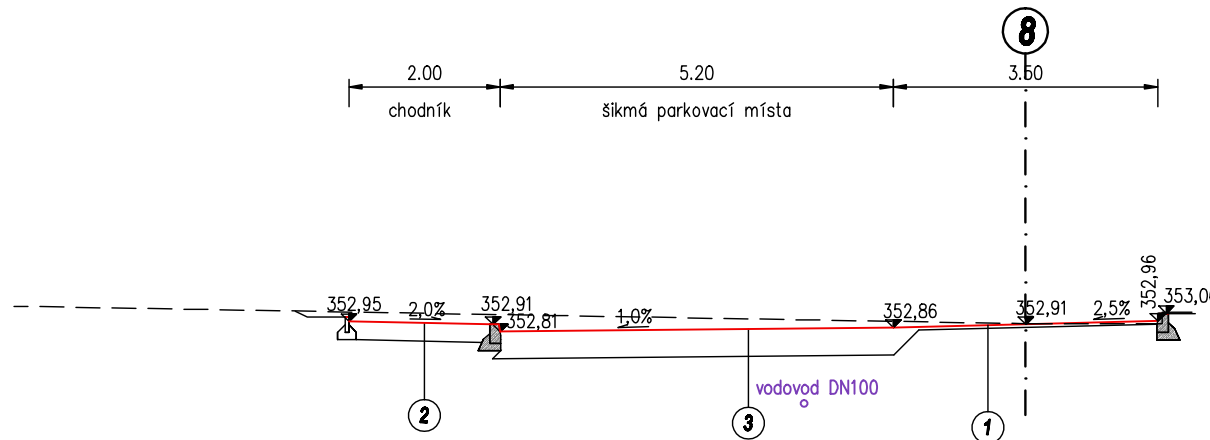
km 0.100 00



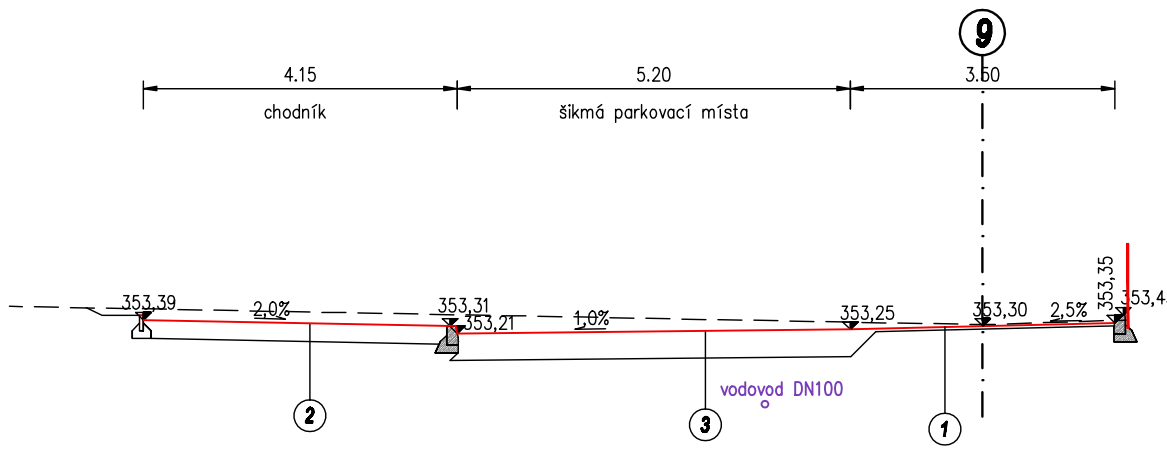
km 0.120 00



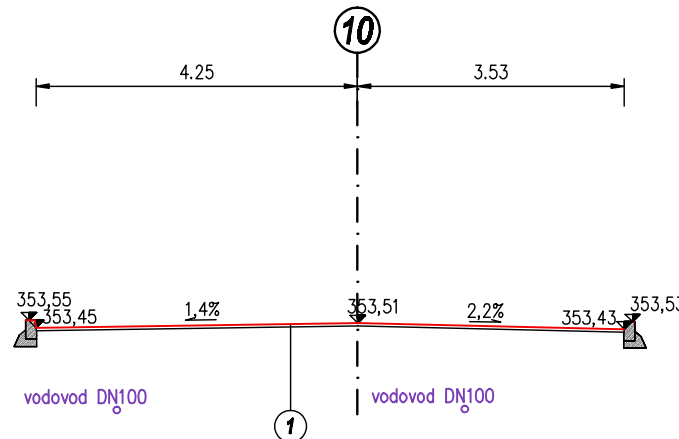
km 0.140 00



km 0.160 00



km 0.170 31 – napojení na ulici Husova



3 parkovací stání - D1-N-6-VI-PIII

ABS II – ACO 11	čSN 73 6121	40 MM
spoj.postřik z asf. do 0,7kg/m ²	čSN 73 6129	
OKS I – ACP 16+	čSN 73 6121	50 MM
KSC I – SC C _{8/10}	čSN 73 6124-1	120 MM
ŠD – ŠD _B	čSN 73 6126-1	150 MM
CELKEM :		360 MM

4 záliv - D1-N-6-V-PIII

ABS II – ACO 11	čSN 73 6121	40 MM
spoj.postřik z asf. do 0,7kg/m ²	čSN 73 6129	
OKS I – ACP 16+	čSN 73 6121	60 MM
KSC I – SC C _{8/10}	čSN 73 6124-1	120 MM
ŠD – ŠD _B	čSN 73 6126-1	200 MM
CELKEM :		420 MM

konstrukční skladby:

1 stávající komunikace - frézování

ABS II – ACO 11	čSN 73 6121	40 MM
spoj.postřik z asf. do 0,7kg/m ²	čSN 73 6129	
CELKEM :		40 MM

2 chodník - D2-D-1-CH-PIII

zámková dlažba	čSN 73 6131	60 MM
lože	čSN 73 6131	30 MM
ŠD – ŠD _B	čSN 73 6126-1	150 MM
CELKEM :		240 MM

vypracoval KOLLARČIKOVÁ	kreslil HP 1050 C	odpovědný projektant Ing.KOLLARČIKOVÁ	SINGS projekční ateliér s.r.o. Škroupova ul. 1059 430 01 Chomutov tel. : 474 626 074 e-mail : sings@sings.cz
kraj ÚSTECKÝ	obec CHOMUTOV	investor STATUTÁRNÍ MĚSTO CHOMUTOV	datum 11/2013
akce REKONSTRUKCE A BEZPEČNOSTNÍ OPATŘENÍ - ULICE HORNICKÁ, CHOMUTOV k.ú. Chomutov II			stupeň SP
výkres C.100. Zpevněné plochy PŘÍČNÉ ŘEZY			formát 4 x A4
			číslo výkresu C.107.
			měřítko 1 : 100