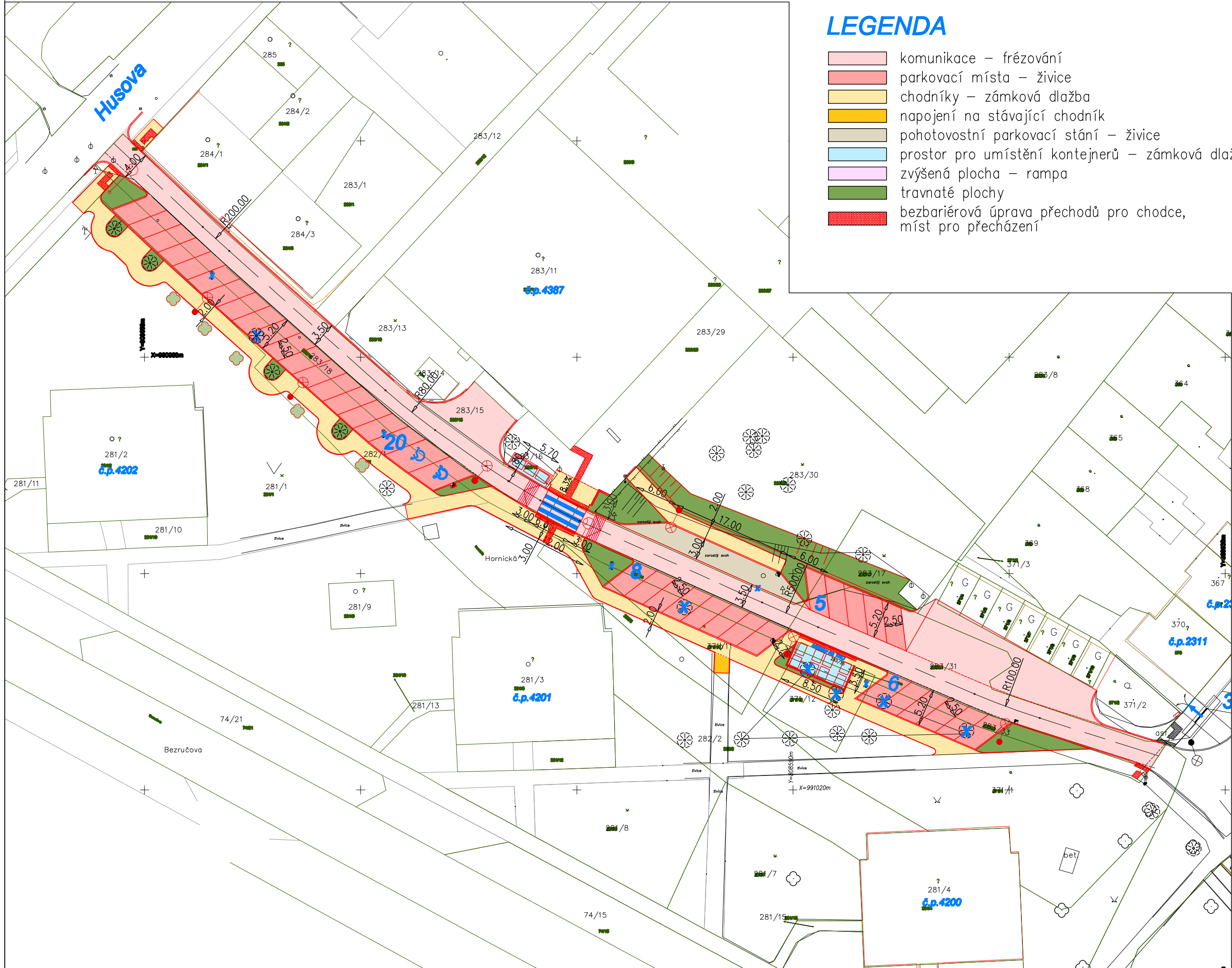
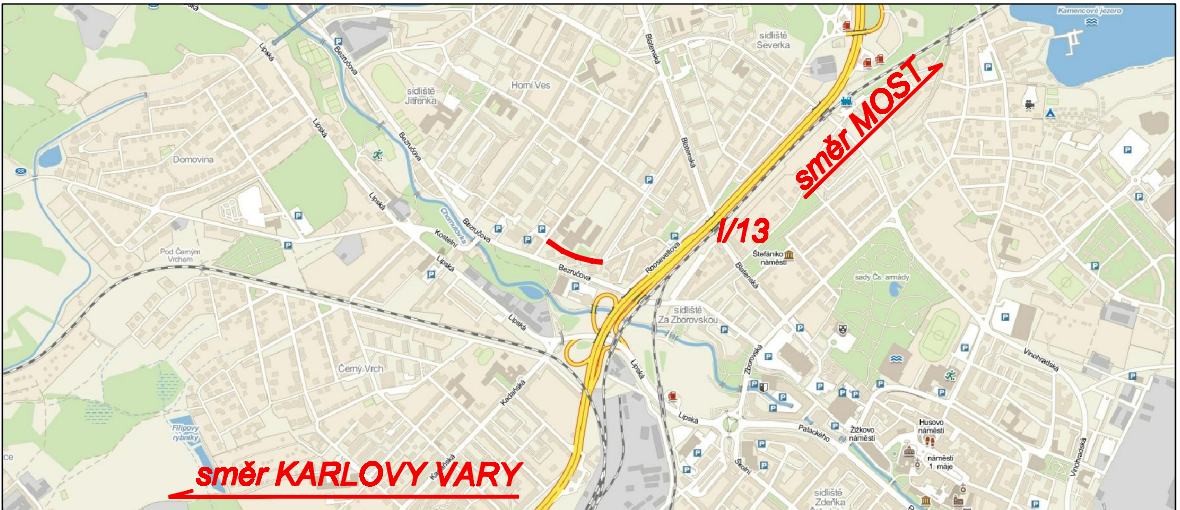


CELKOVÁ SITUACE M 1 : 500



LEGENDA

- komunikace – frézování
- parkovací místa – živice
- chodníky – zámková dlažba
- napojení na stávající chodník
- pohotovostní parkovací stání – živice
- prostor pro umístění kontejnerů – zámková dlažba
- zvýšená plocha – rampa
- travnaté plochy
- bezbariérová úprava přechodů pro chodce, míst pro přecházení

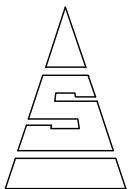


mapa okolí ulice Hornická – rekonstruovaná část je vyznačena červeně



letecký snímek okolí ulice Hornická – rekonstruovaná část je vyznačena červeně

**HORNICKÁ - 39 PARKOVACÍCH MÍST
Z TOHO 2 PRO ♿**



SINGS

vypracoval KOLLARČIKOVÁ	kreslil HP 1050 C	odpovědný projektant Ing.KOLLARČIKOVÁ	SINGS projektční ateliér s.r.o. Škroupova ul. 1059 430 01 Chomutov tel. : 474 626 074 e-mail : sings@sings.cz	
kraj ÚSTECKÝ	obec CHOMUTOV	investor STATUTÁRNÍ MĚSTO CHOMUTOV	datum 11/2013	stupeň SP
akce REKONSTRUKCE A BEZPEČNOSTNÍ OPATŘENÍ - ULICE HORNICKÁ, CHOMUTOV k.ú. Chomutov II			formát 3 x A4	číslo výkresu B.1.
výkres CELKOVÁ SITUACE			měřítko 1 : 500	