
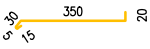
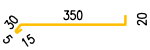




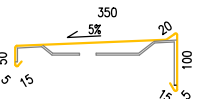










ZODPOVĚDNÝ PROJEKT.	VYPRACOVAL	KRESLIL		
Ing. Š. Pelcová	Bc. M. Buchtová	Bc. M. Buchtová		
KÚ : Chomutov I.		OBEC: Chomutov		
INVESTOR:			Statutární město Chomutov, Zborovská 4602, 43001 Chomutov	
NÍŽKOPRAHOVÉ DENNÍ CENTRUM A NOCLEHÁRNA PRO ŽENY – REKONSTRUKCE A VYBAVENÍ			DATUM:	8/2018
			FORMÁT:	2 x A4
			ARCH Č.:	
KLEMPÍŘSKÉ A OSTATNÍ VÝROBKY			MĚŘITKO:	ČÍSLO VÝKRESU: D1.14

KLEMPÍŘSKÉ VÝROBKY

OZNAČENÍ NA VÝKR.	SCHEMA	POPIS	Počet kusů CELKEM
K1		Oplechování parapetu Hliníkový plech tl. 1,0mm, R.Š. 420 mm Délka parapetu 1200mm Barva bílá	5
K2		Oplechování parapetu Hliníkový plech tl. 1,0mm, R.Š. 420 mm Délka parapetu 600mm Barva bílá	3
K3		Oplechování parapetu oken Hliníkový plech tl. 1,0mm, R.Š. 420 mm Délka parapetu 900mm Barva bílá	1
K4		Oplechování parapetu oken Hliníkový plech tl. 1,0mm, R.Š. 420 mm Délka parapetu 900mm Barva bílá	3
K5		Oplechování parapetu oken Hliníkový plech tl. 1,0mm, R.Š. 420 mm Délka parapetu 900mm Barva bílá	2
K6		Rohová lišta z poplastovaného plechu, r.š.100 mm kotvená po 330mm	6 bm
K7		Oplechování stříšky Titan zinkový plech tl. 1,0mm, zaměřit na místě!!!	3 bm
K8		Oplechování atiky Hliníkový plech tl. 1,0mm, R.Š.560 mm Barva bílá včetně profilovaného pozinkovaného úchyty á 500mm prvky nevodivě oddělit	68 bm
K9		Oplechování prostupu kanalizačního potrubí průměr 150mm Hliníkový plech tl. 1,0mm	1

POZNÁMKA: Rozměry jsou převzaty z dostupné projektové dokumentace dodané investorem.
Přesné rozměry klempířských prvků je nutné před zadáním do výroby překontrolovat !!

OSTATNÍ VÝROBKY

OZNAČENÍ NA VÝKR.	SCHEMA	POPIS	Počet kusů CELKEM
T1		Vnitřní plastový parapet, šířka cca 200mm vhodné dodat jako součást výplní otvorů Délka parapetu 1200mm Barva bílá	5
T2		Vnitřní plastový parapet, šířka cca 200mm vhodné dodat jako součást výplní otvorů Délka parapetu 600mm Barva bílá	3
T3		Vnitřní plastový parapet, šířka cca 200mm vhodné dodat jako součást výplní otvorů Délka parapetu 900mm Barva bílá	1
T4		Vnitřní plastový parapet, šířka cca 200mm vhodné dodat jako součást výplní otvorů Délka parapetu 2100mm Barva bílá	3
T5		Vnitřní plastový parapet, šířka cca 200mm vhodné dodat jako součást výplní otvorů Délka parapetu 1500mm Barva bílá	2
T6		Revizní dvířka 800x1200 plastová bílá se zámkem	1
T7		Krycí mřížky VZT Rozměr 300x300mm včetně vytvoření prostupu zateplovacím systémem materiál hliník, barva bílá dle fasády	2

POZNÁMKA: Rozměry jsou převzaty z dostupné projektové dokumentace dodané investorem.
Přesné rozměry klempířských prvků je nutné před zadáním do výroby překontrolovat !!